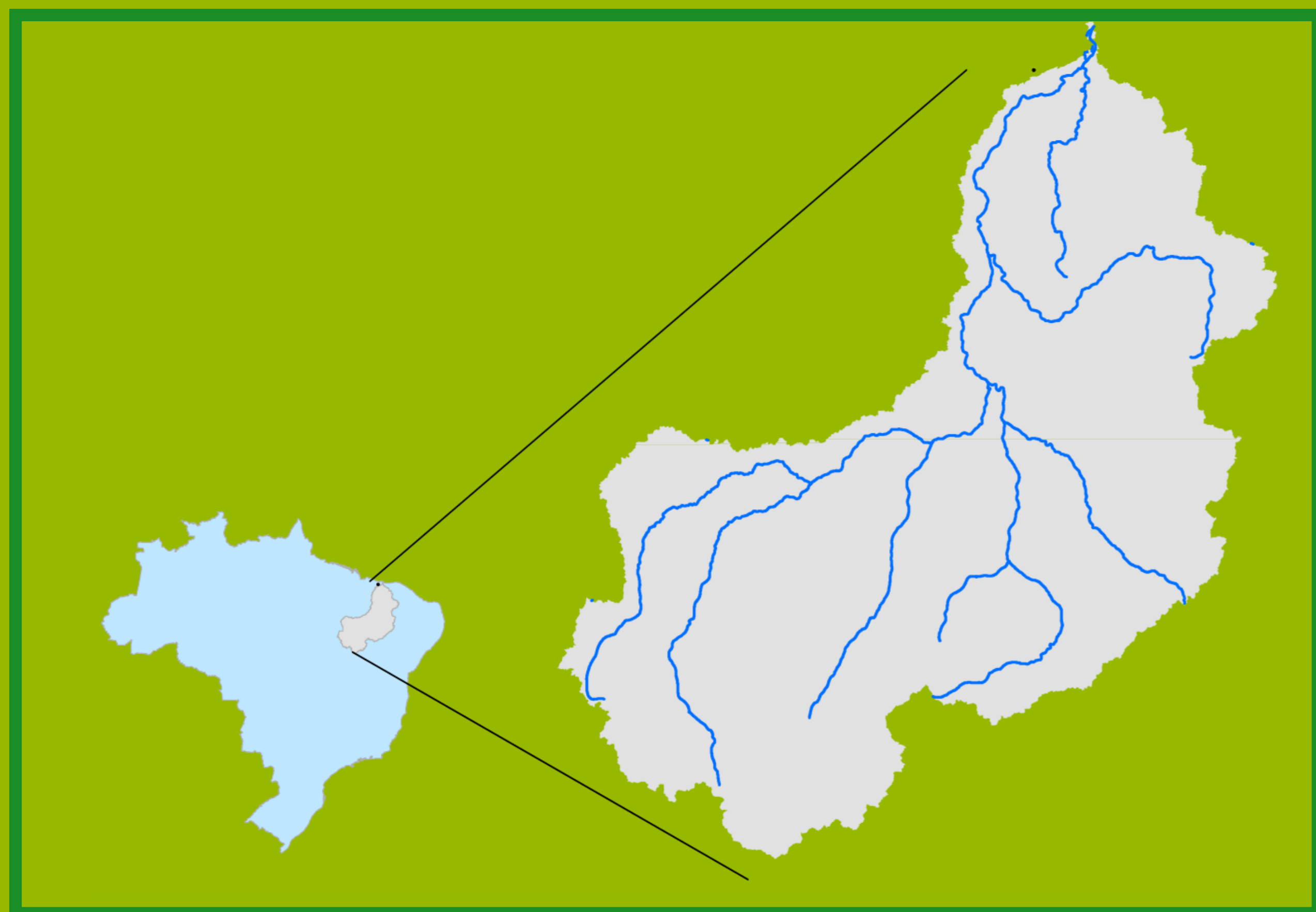


Localização da bacia do Rio Parnaíba



Legenda:



Usina Hidrelétrica



Estação fluviométrica

Teresina-CHESF - 34690000

Data	Cota (m)	Vazão (m ³ /s)
06/06/2024	1,77	300
07/06/2024	1,76	298
08/06/2024	1,76	297
09/06/2024	1,76	297
10/06/2024	1,75	295

* Média do dia 10/06/24 até 08:45h

UHE Boa Esperança


Data	Vazão Afluente (m ³ /s)	Vazão Defluente (m ³ /s)	Volume Útil (%)
05/06/2024	270	270	97,86
06/06/2024	270	270	97,86
07/06/2024	270	270	97,86
08/06/2024	234	280	97,65
09/06/2024	237	283	97,44

Ribeiro Gonçalves - 34060000

Data	Cota (m)	Vazão (m ³ /s)
06/06/2024	2,77	136
07/06/2024	2,76	136
08/06/2024	2,76	136
09/06/2024	2,76	135
10/06/2024	2,75	135

* Média do dia 10/06/24 até 08:45h

Teresina



Rio Poti


Prata do Piauí - 34770000

Data	Cota (m)	Vazão (m ³ /s)
06/06/2024	0,59	8
07/06/2024	0,61	8
08/06/2024	0,57	7
09/06/2024	0,54	7
10/06/2024	0,53	6

* Média do dia 10/06/24 até 08:15h



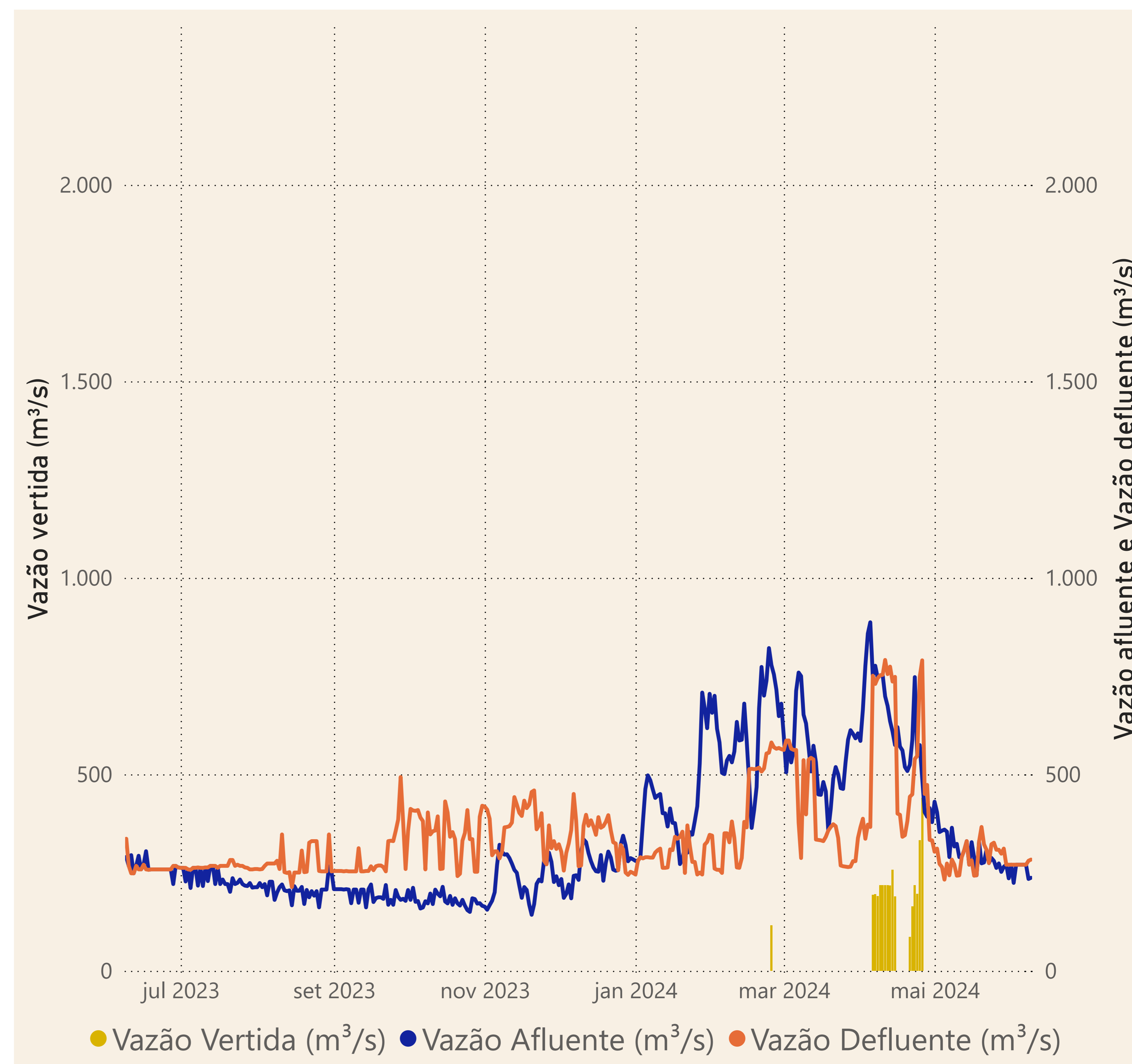
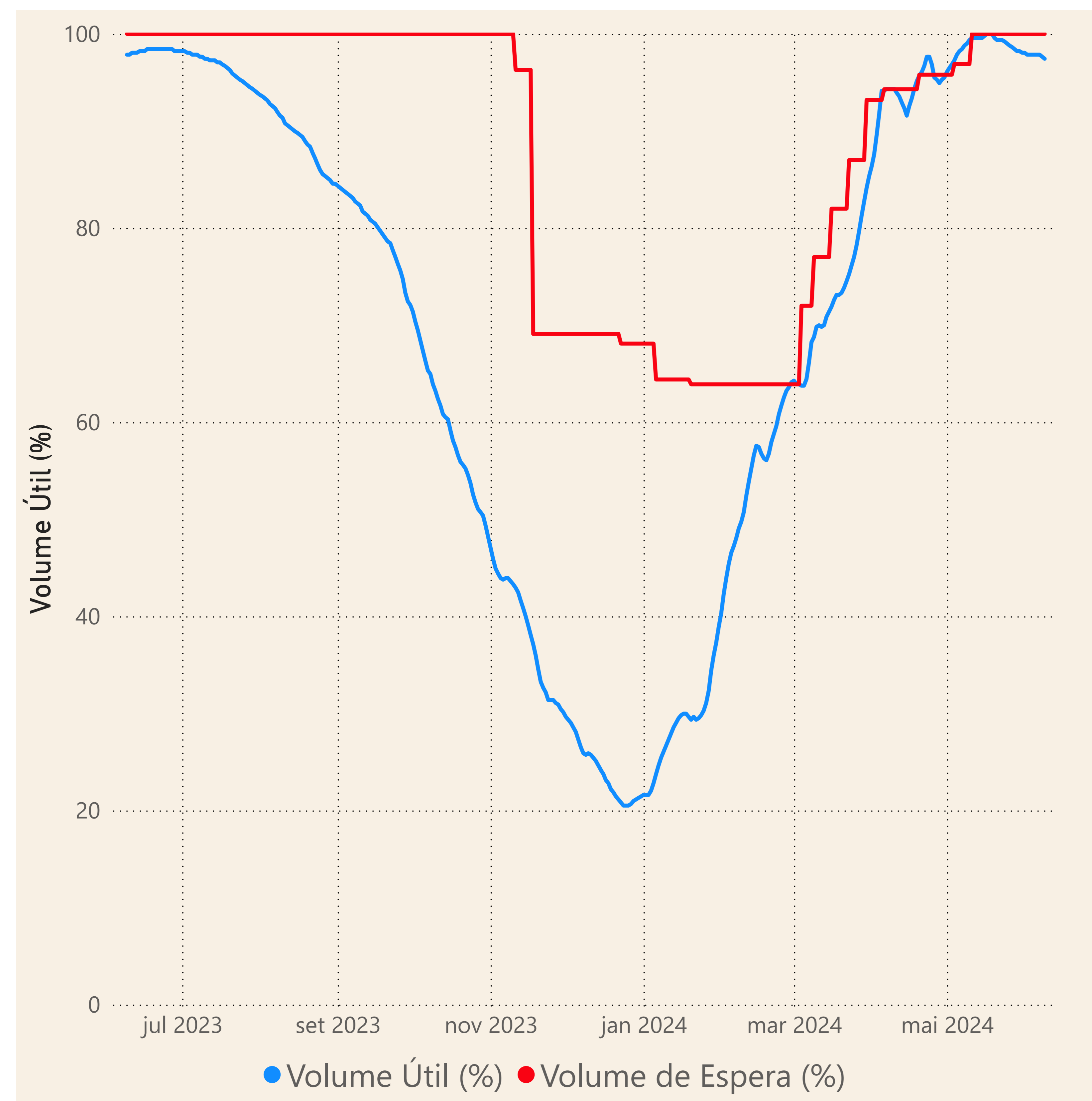
Rio Parnaíba



Fonte de dados: ONS e [HidroWeb](#)

Acompanhamento da Bacia do Rio Parnaíba

Operação da UHE Boa Esperança



Saiba mais sobre os termos técnicos da operação dos reservatórios no [Glossário do Sistema de Acompanhamento de Reservatórios - SAR da ANA](#)

Fonte de dados: ONS