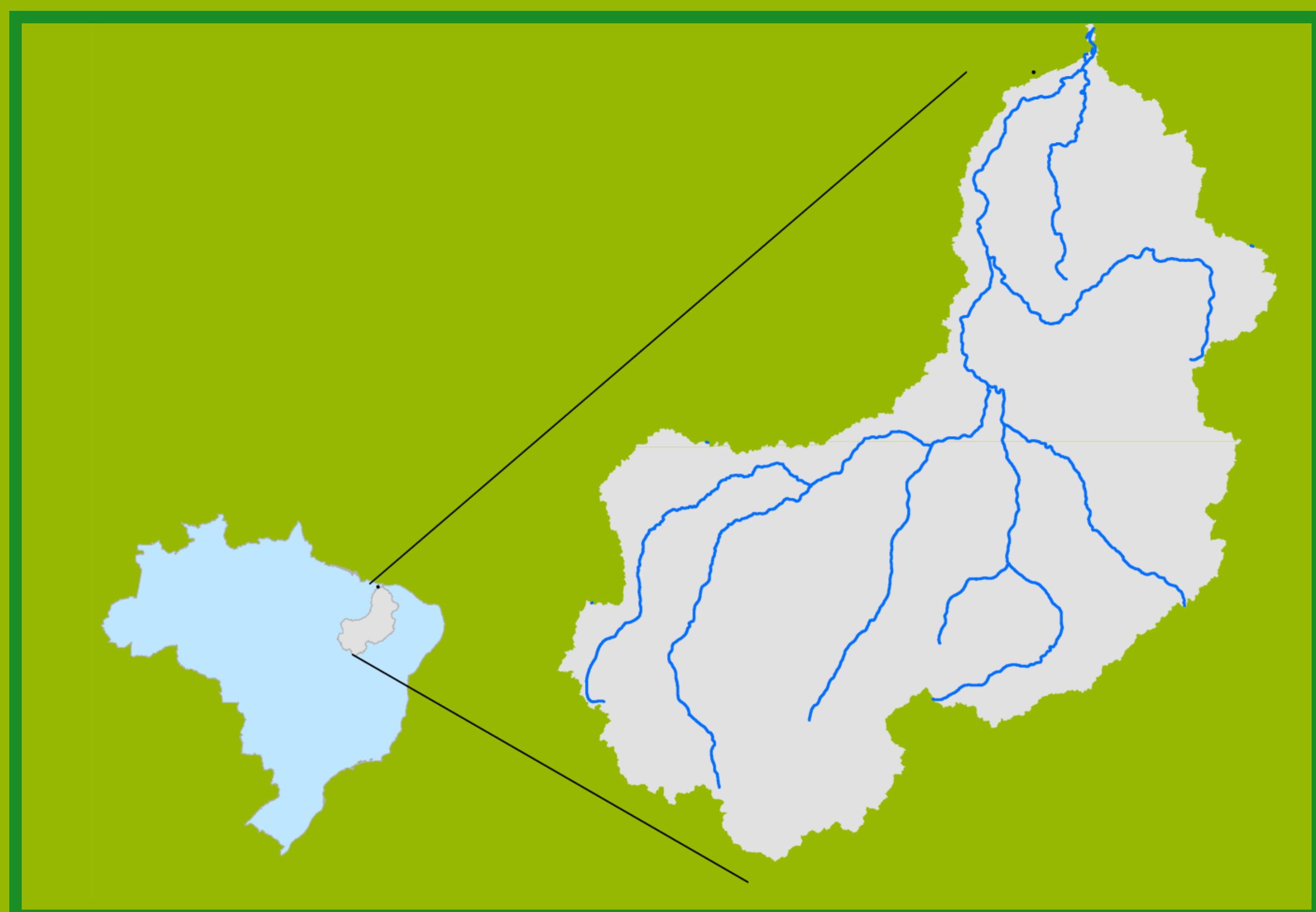


Localização da bacia do Rio Parnaíba



Legenda:



Usina Hidrelétrica



Estação fluviométrica

Teresina-CHESF - 34690000

Data	Cota (m)	Vazão (m ³ /s)
18/08/2024	1,74	292
19/08/2024	1,74	291
20/08/2024	1,74	291
21/08/2024	1,74	292
22/08/2024	1,74	292

* Média do dia 22/08/24 até 08:45h

UHE Boa Esperança


Data	Vazão Afluente (m ³ /s)	Vazão Defluente (m ³ /s)	Volume Útil (%)
17/08/2024	219	288	59,99
18/08/2024	172	288	59,47
19/08/2024	211	280	59,15
20/08/2024	162	278	58,63
21/08/2024	213	294	58,26

Ribeiro Gonçalves - 34060000

Data	Cota (m)	Vazão (m ³ /s)
18/08/2024	2,66	122
19/08/2024	2,70	127
20/08/2024	2,69	126
21/08/2024	2,70	127
22/08/2024	2,70	127

* Média do dia 22/08/24 até 08:45h

Teresina



Rio Poti


Prata do Piauí - 34770000

Data	Cota (m)	Vazão (m ³ /s)
18/08/2024	0,16	1
19/08/2024	0,16	1
20/08/2024	0,16	1
21/08/2024	0,16	1
22/08/2024	0,15	1

* Média do dia 22/08/24 até 09:15h



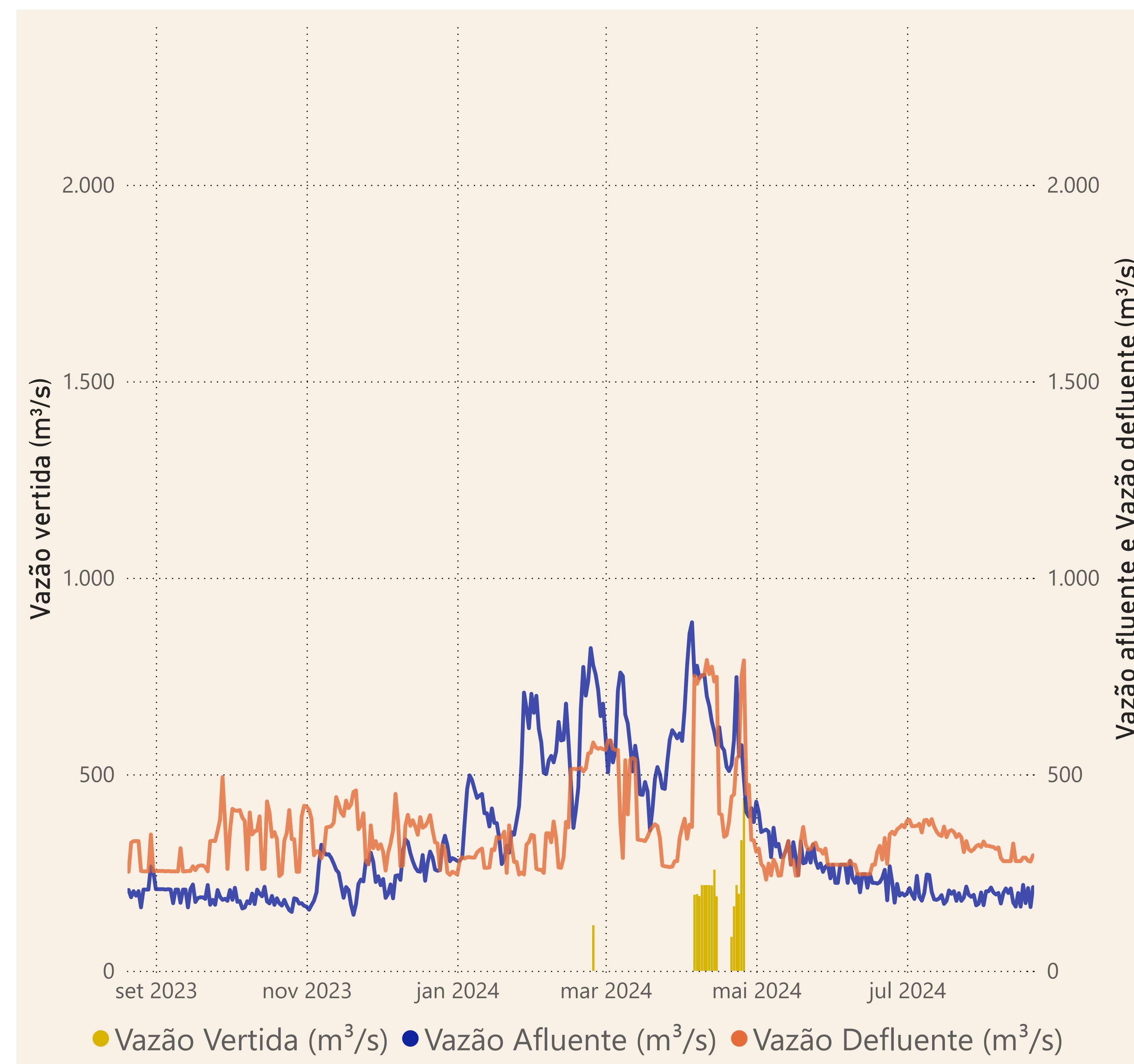
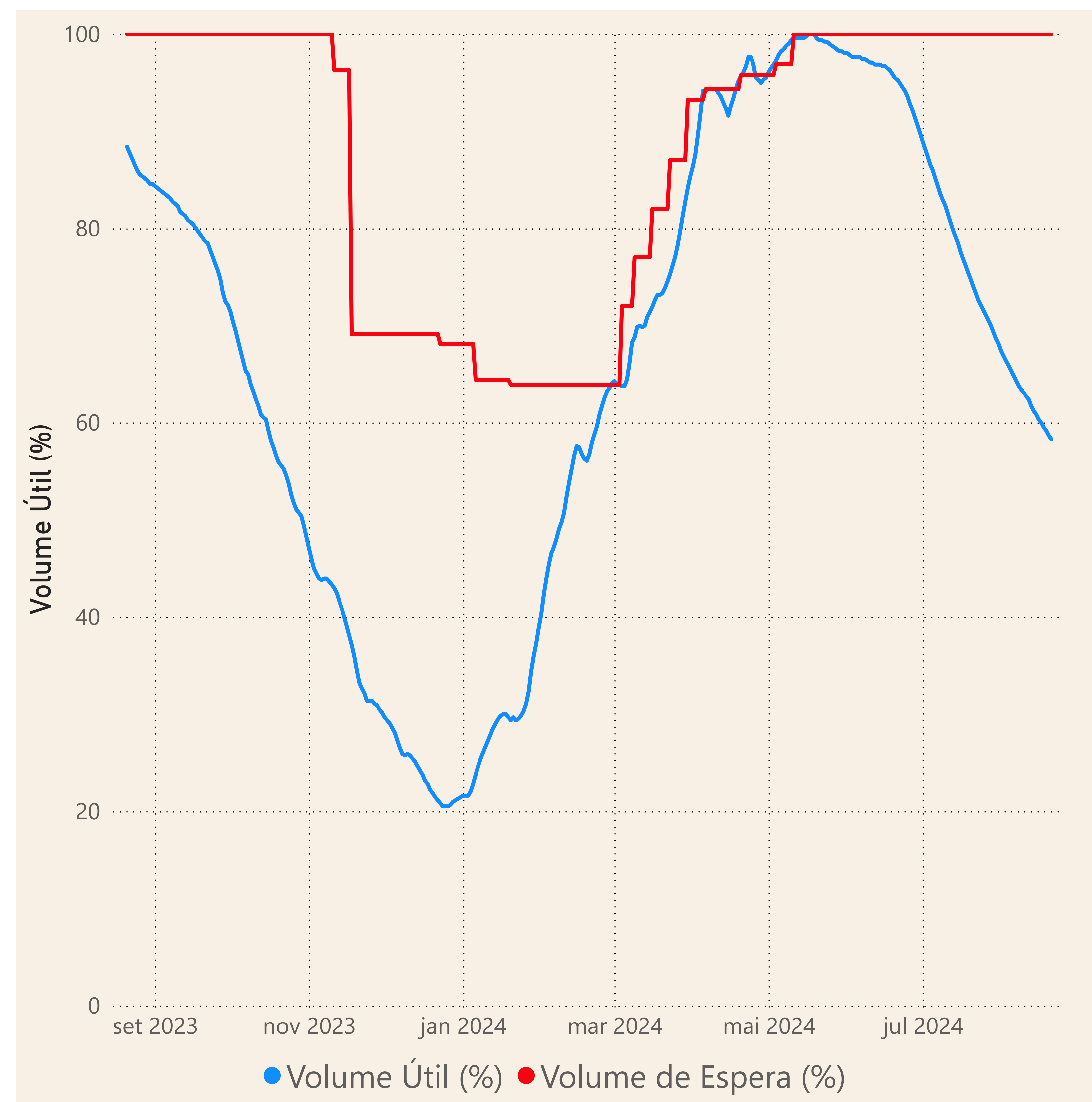
Rio Parnaíba



Fonte de dados: ONS e [HidroWeb](#)

Acompanhamento da Bacia do Rio Parnaíba

Operação da UHE Boa Esperança



Saiba mais sobre os termos técnicos da operação dos reservatórios no [Glossário do Sistema de Acompanhamento de Reservatórios - SAR da ANA](#)

Fonte de dados: ONS