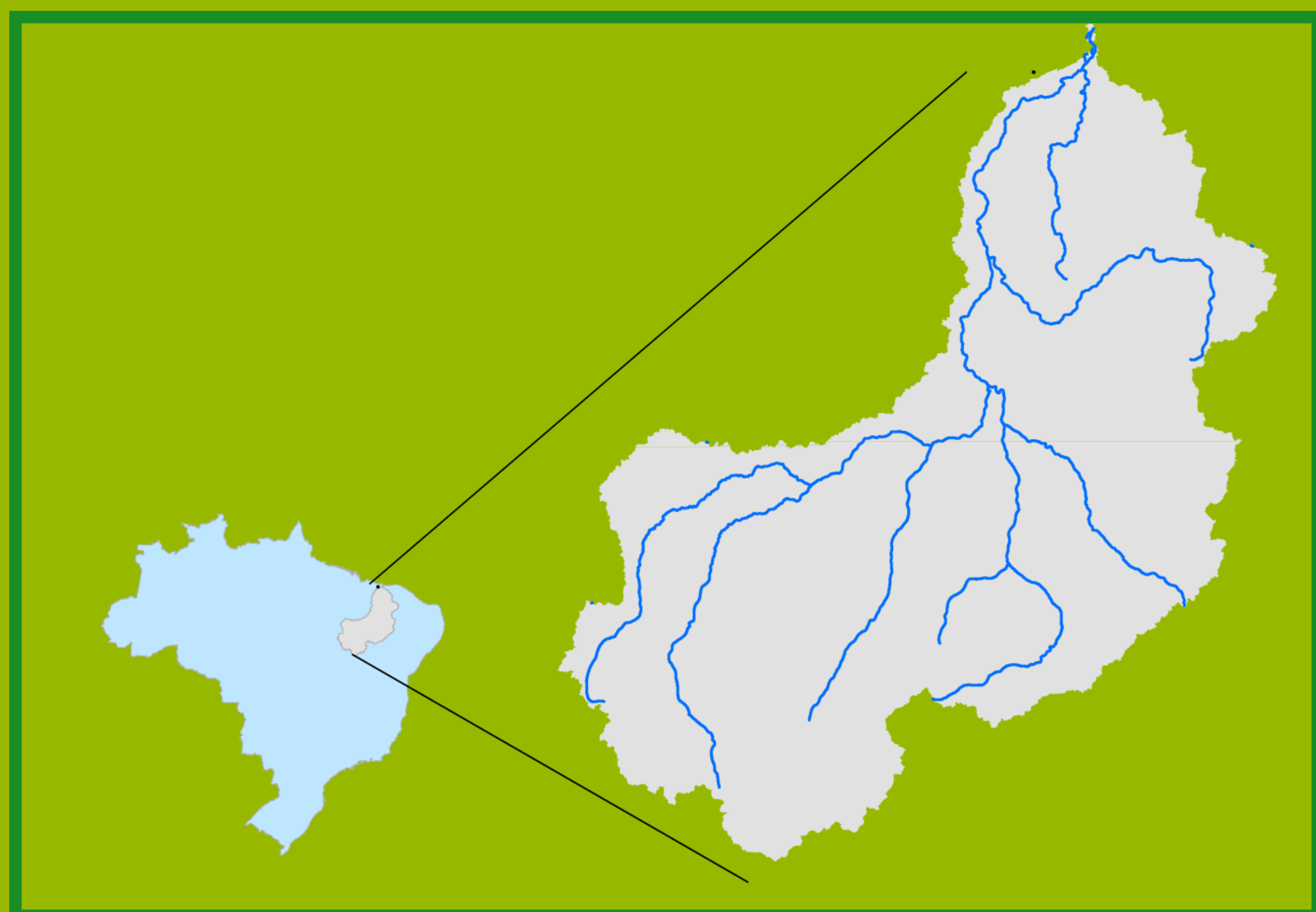


Localização da bacia do Rio Parnaíba



Legenda:



Usina Hidrelétrica



Estação fluviométrica

Teresina-CHESF - 34690000

Data	Cota (m)	Vazão (m ³ /s)
02/06/2024	1,83	318
03/06/2024	1,79	305
04/06/2024	1,78	302
05/06/2024	1,77	300
06/06/2024	1,77	301

* Média do dia 06/06/24 até 08:45h

UHE Boa Esperança



Data	Vazão Afluentes (m ³ /s)	Vazão Defluente (m ³ /s)	Volume Útil (%)
01/06/2024	270	270	98,22
02/06/2024	235	270	98,06
03/06/2024	270	270	98,06
04/06/2024	246	246	98,06
05/06/2024	246	246	98,06

Ribeiro Gonçalves - 34060000

Data	Cota (m)	Vazão (m ³ /s)
02/06/2024	2,78	138
03/06/2024	2,78	138
04/06/2024	2,77	137
05/06/2024	2,77	137
06/06/2024	2,77	137

* Média do dia 06/06/24 até 08:45h

Teresina




Rio Poti


Prata do Piauí - 34770000

Data	Cota (m)	Vazão (m ³ /s)
02/06/2024	0,65	9
03/06/2024	0,63	9
04/06/2024	0,58	8
05/06/2024	0,56	7
06/06/2024	0,57	7

* Média do dia 06/06/24 até 08:15h



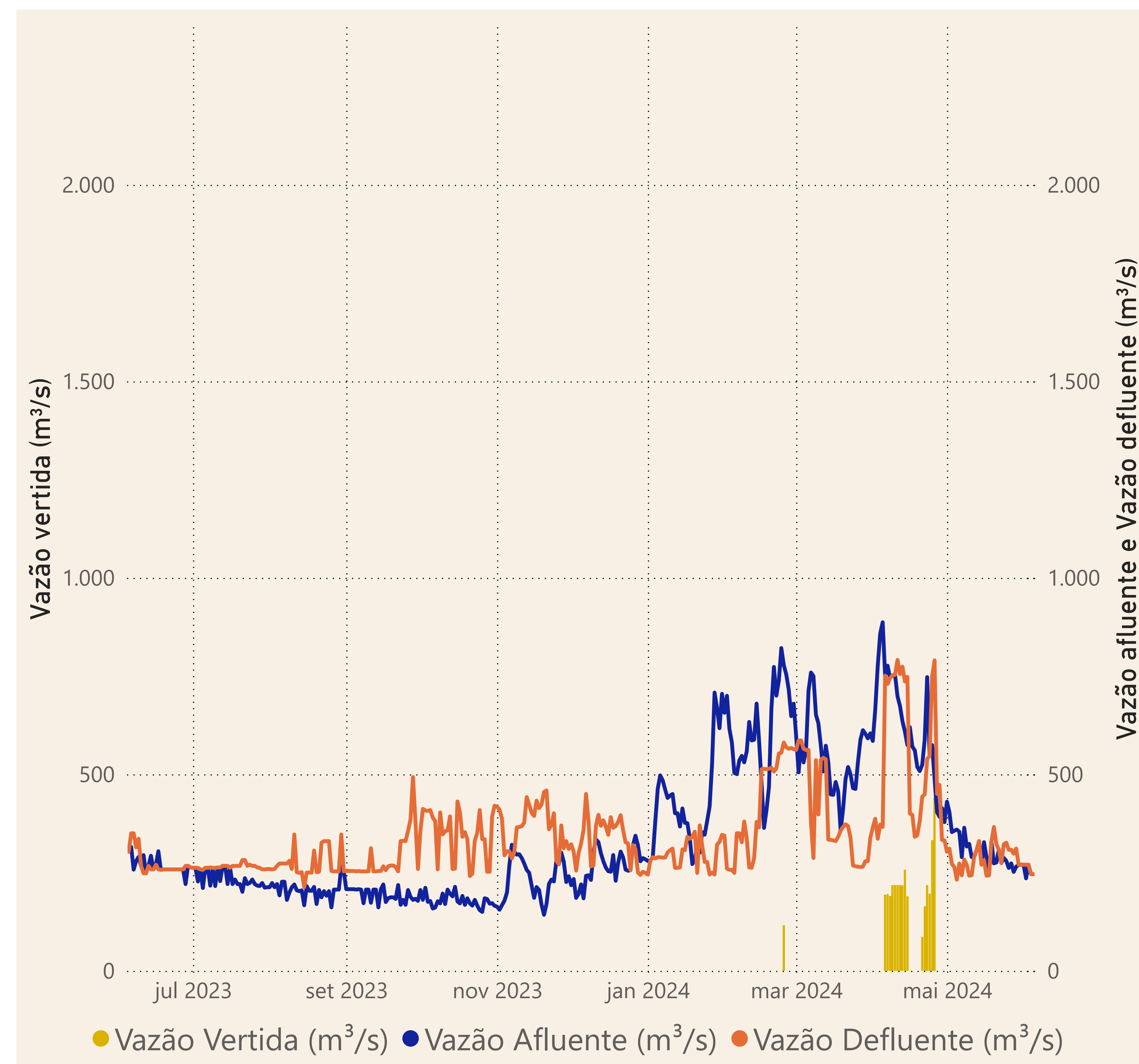
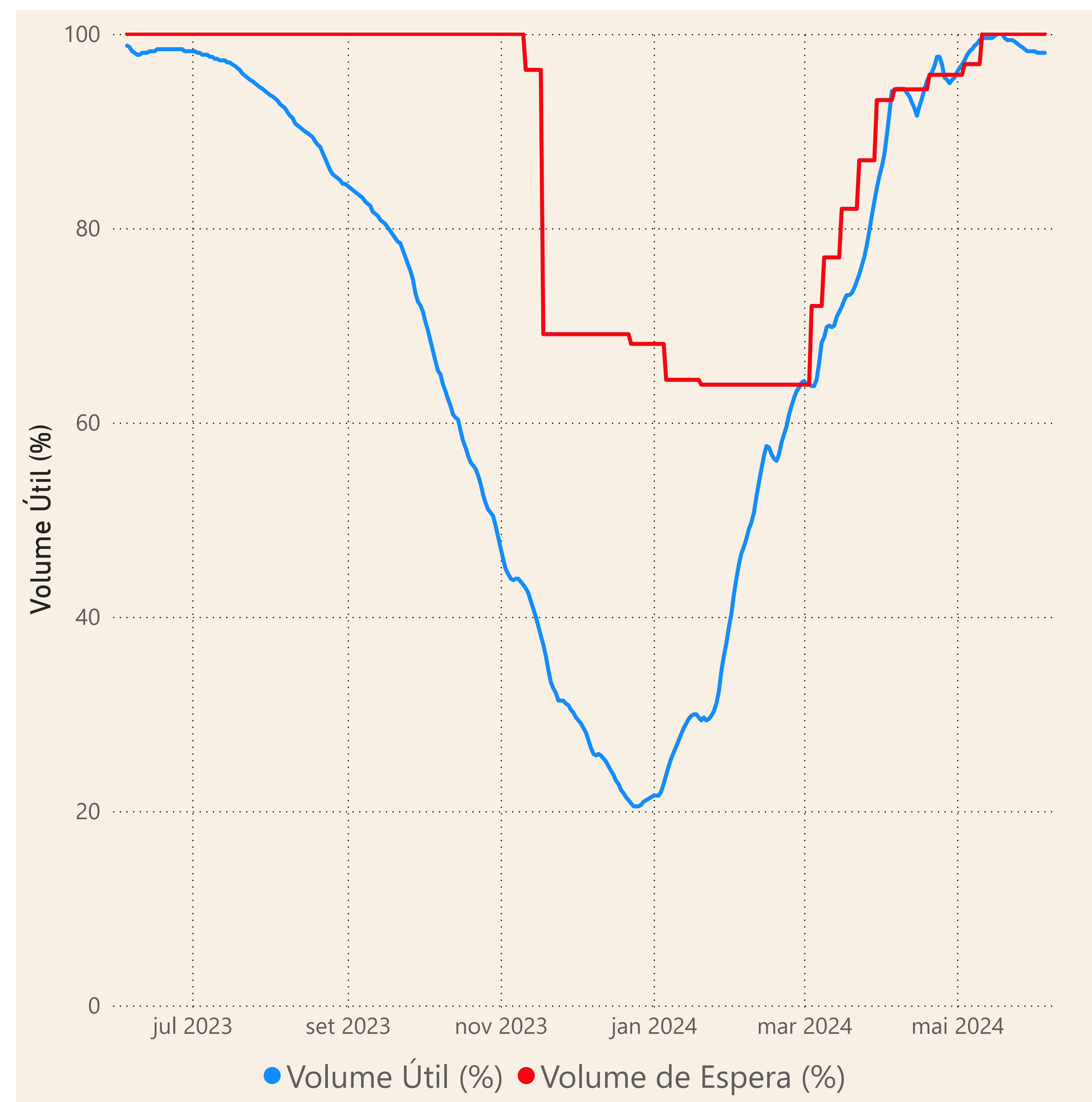
Rio Parnaíba



Fonte de dados: ONS e [HidroWeb](#)

Acompanhamento da Bacia do Rio Parnaíba

Operação da UHE Boa Esperança



Saiba mais sobre os termos técnicos da operação dos reservatórios no [Glossário do Sistema de Acompanhamento de Reservatórios - SAR da ANA](#)

Fonte de dados: ONS