



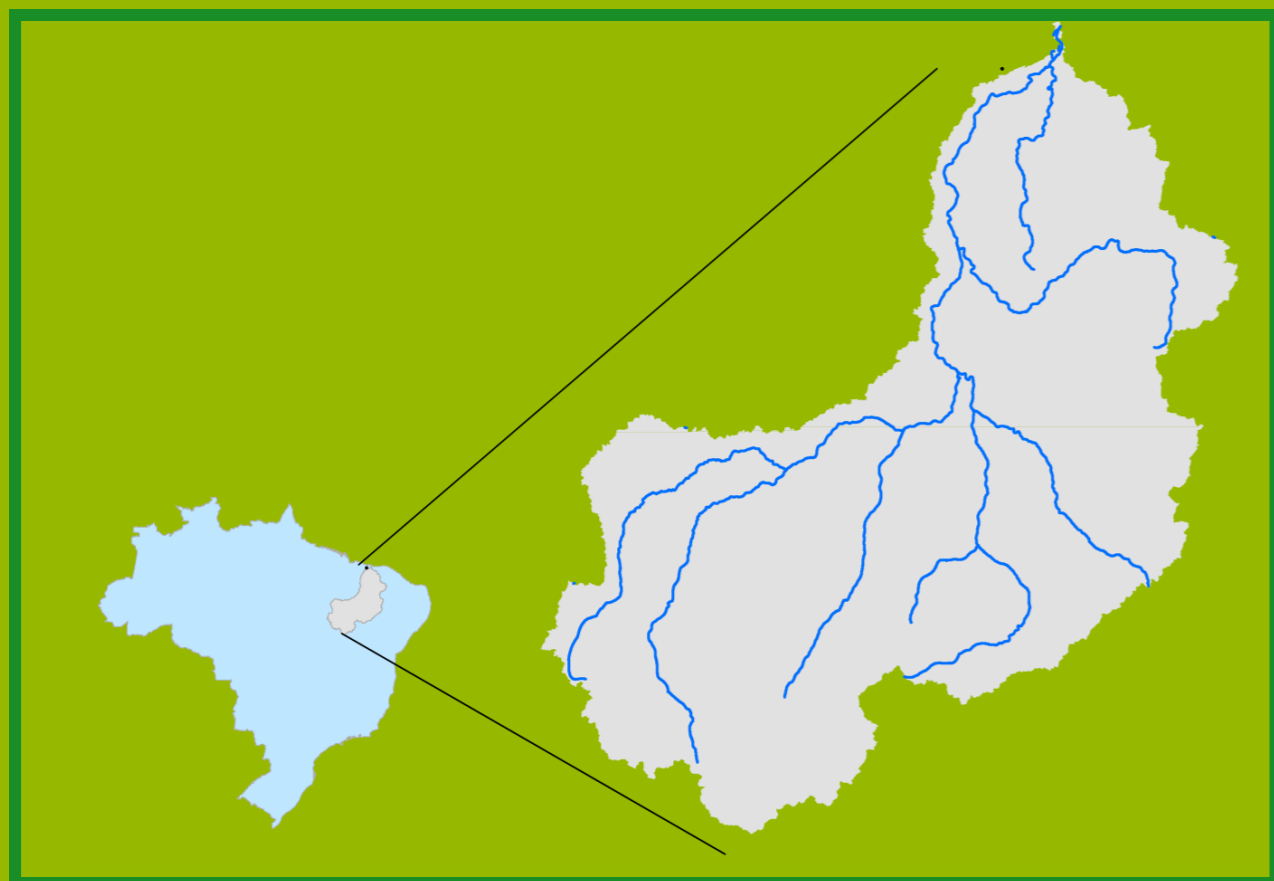
Gostaríamos de saber qual a sua opinião quanto a esse boletim.
Assim, você nos ajuda a melhorar os nossos produtos.
Basta clicar [aqui](#) e responder a 2 perguntas.
Obrigado!

Teresina-CHESF - 34690000

Data	Cota (m)	Vazão (m³/s)
28/03/2024	4,28	1.253
29/03/2024	3,39	782
30/03/2024	3,07	643
31/03/2024	2,86	565
01/04/2024	2,77	530

* Média do dia 01/04/24 até 09:45h

Localização da bacia do Rio Parnaíba



Legenda:



Usina Hidrelétrica



Estação fluviométrica

UHE Boa Esperança

Data	Vazão Afluente (m³/s)	Vazão Defluente (m³/s)	Volume Útil (%)
27/03/2024	588	264	79,71
28/03/2024	612	265	81,28
29/03/2024	603	279	82,74
30/03/2024	578	265	84,15
31/03/2024	604	338	85,36

Ribeiro Gonçalves - 34060000

Data	Cota (m)	Vazão (m³/s)
28/03/2024	3,19	202
29/03/2024	3,15	196
30/03/2024	3,08	184
31/03/2024	3,05	180
01/04/2024	3,09	185

* Média do dia 01/04/24 até 09:45h

Teresina



Rio Poti

Prata do Piauí - 34770000

Data	Cota (m)	Vazão (m³/s)
28/03/2024	3,42	316
29/03/2024	2,39	160
30/03/2024	4,20	461
31/03/2024	3,12	266
01/04/2024	2,87	226

* Média do dia 01/04/24 até 09:15h



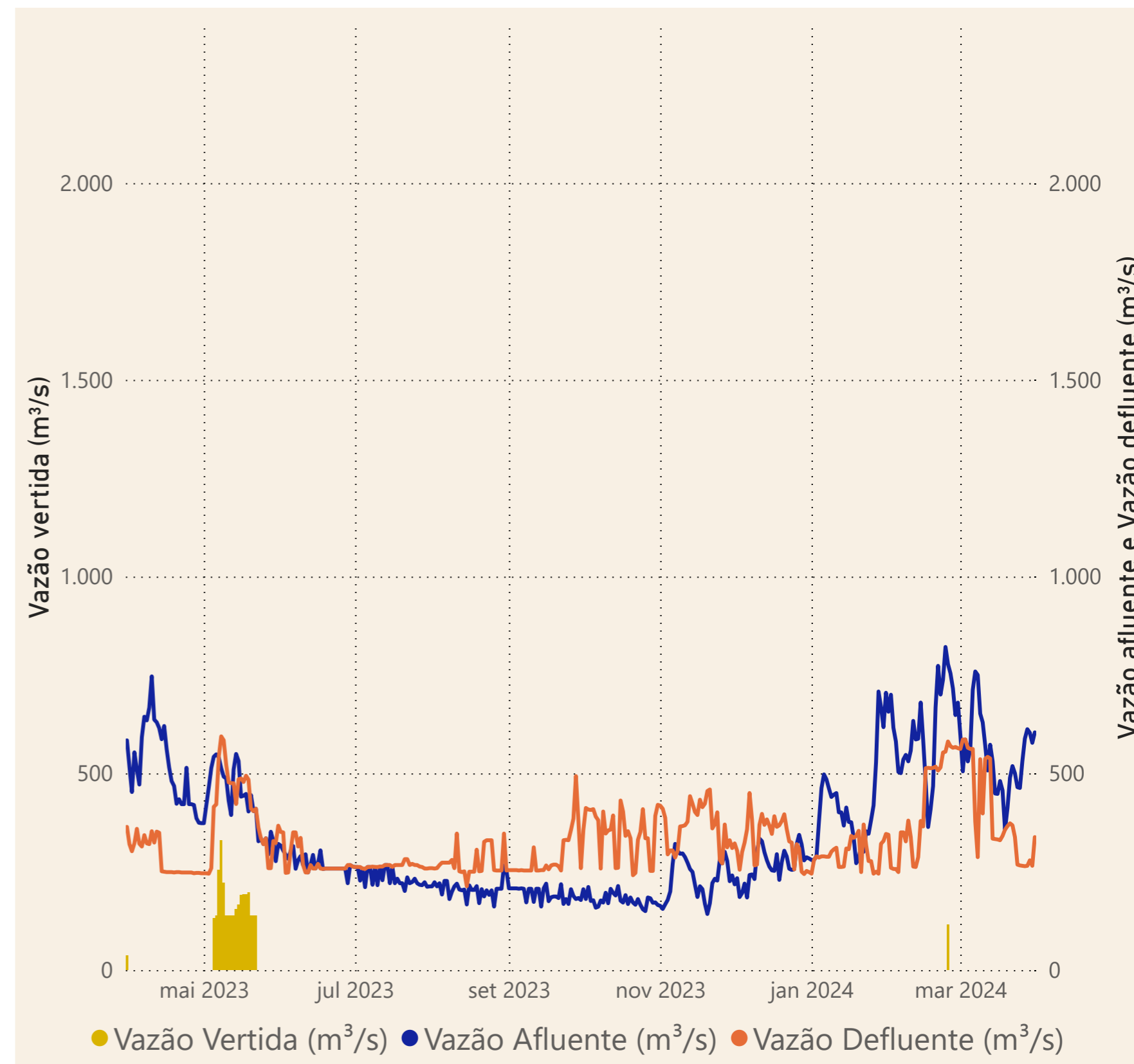
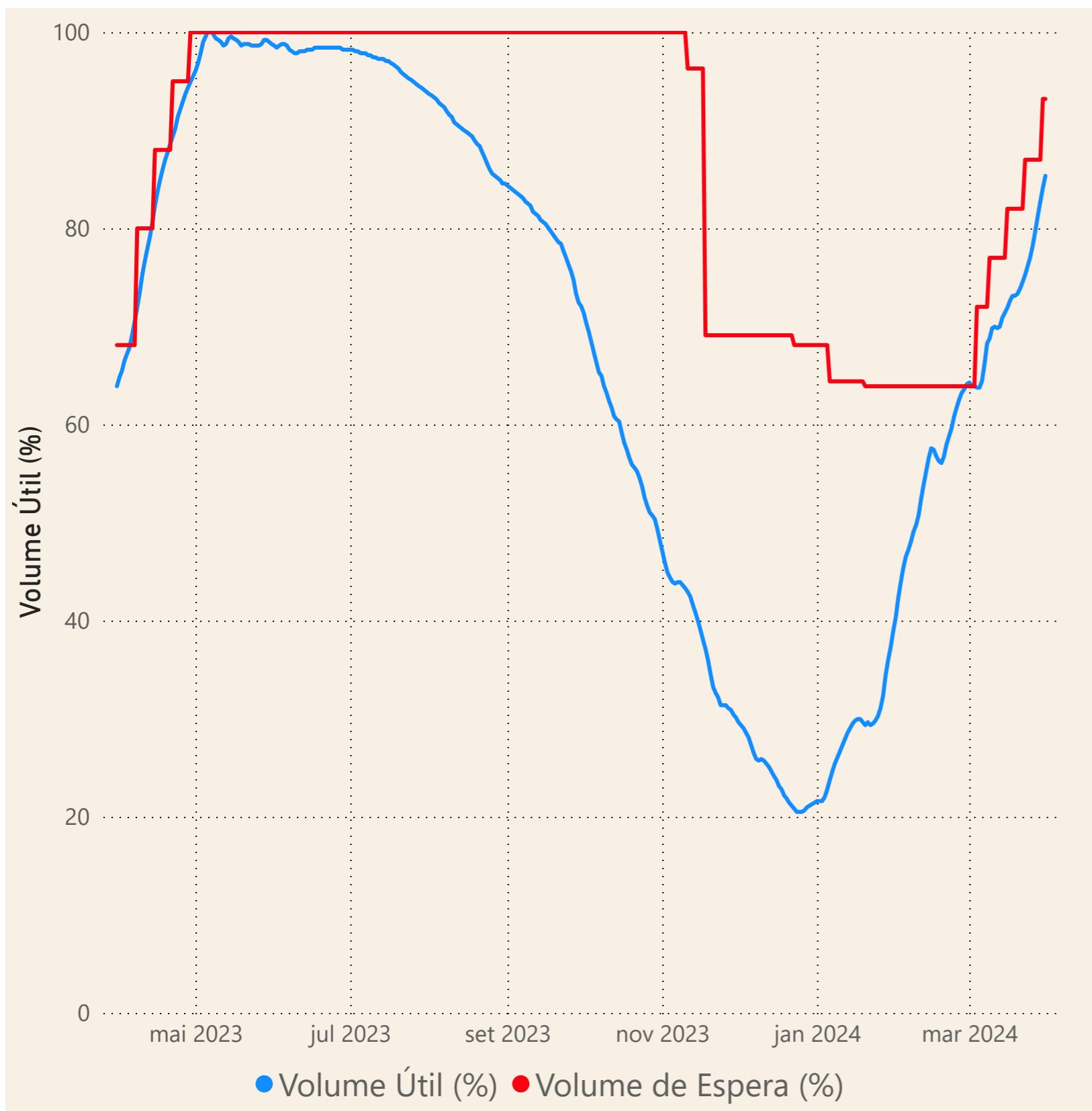
Rio Parnaíba



Fonte de dados: ONS e [HidroWeb](#)

Acompanhamento da Bacia do Rio Parnaíba

Operação da UHE Boa Esperança



Saiba mais sobre os termos técnicos da operação dos reservatórios no [Glossário do Sistema de Acompanhamento de Reservatórios - SAR da ANA](#)