

## Localização da bacia do Rio Parnaíba



Legenda:



Usina Hidrelétrica



Estação fluviométrica

### Teresina-CHESF - 34690000

Data	Cota (m)	Vazão (m <sup>3</sup> /s)
16/08/2024	1,85	324
17/08/2024	1,79	307
18/08/2024	1,74	292
19/08/2024	1,74	291
20/08/2024	1,73	290

\* Média do dia 20/08/24 até 09:45h

### UHE Boa Esperança


Data	Vazão Afluente (m <sup>3</sup> /s)	Vazão Defluente (m <sup>3</sup> /s)	Volume Útil (%)
15/08/2024	198	279	60,83
16/08/2024	163	279	60,30
17/08/2024	219	288	59,99
18/08/2024	172	288	59,47
19/08/2024	211	280	59,15

### Ribeiro Gonçalves - 34060000


Data	Cota (m)	Vazão (m <sup>3</sup> /s)
16/08/2024	2,66	121
17/08/2024	2,63	118
18/08/2024	2,66	122
19/08/2024	2,70	127
20/08/2024	2,69	126

\* Média do dia 20/08/24 até 09:45h

### Teresina



### Rio Poti




### Prata do Piauí - 34770000

Data	Cota (m)	Vazão (m <sup>3</sup> /s)
16/08/2024	0,17	1
17/08/2024	0,16	1
18/08/2024	0,16	1
19/08/2024	0,16	1
20/08/2024	0,16	1

\* Média do dia 20/08/24 até 09:15h



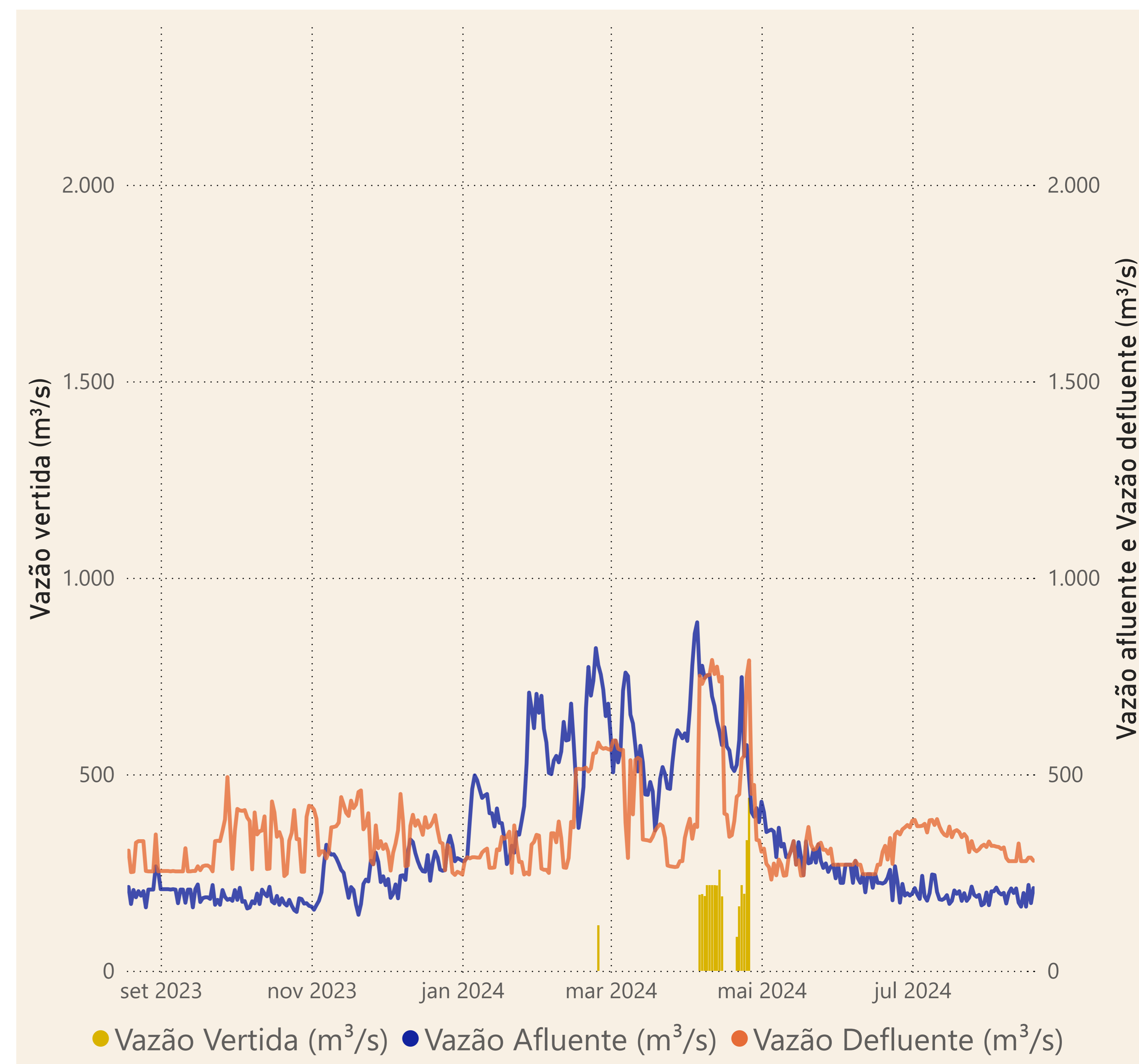
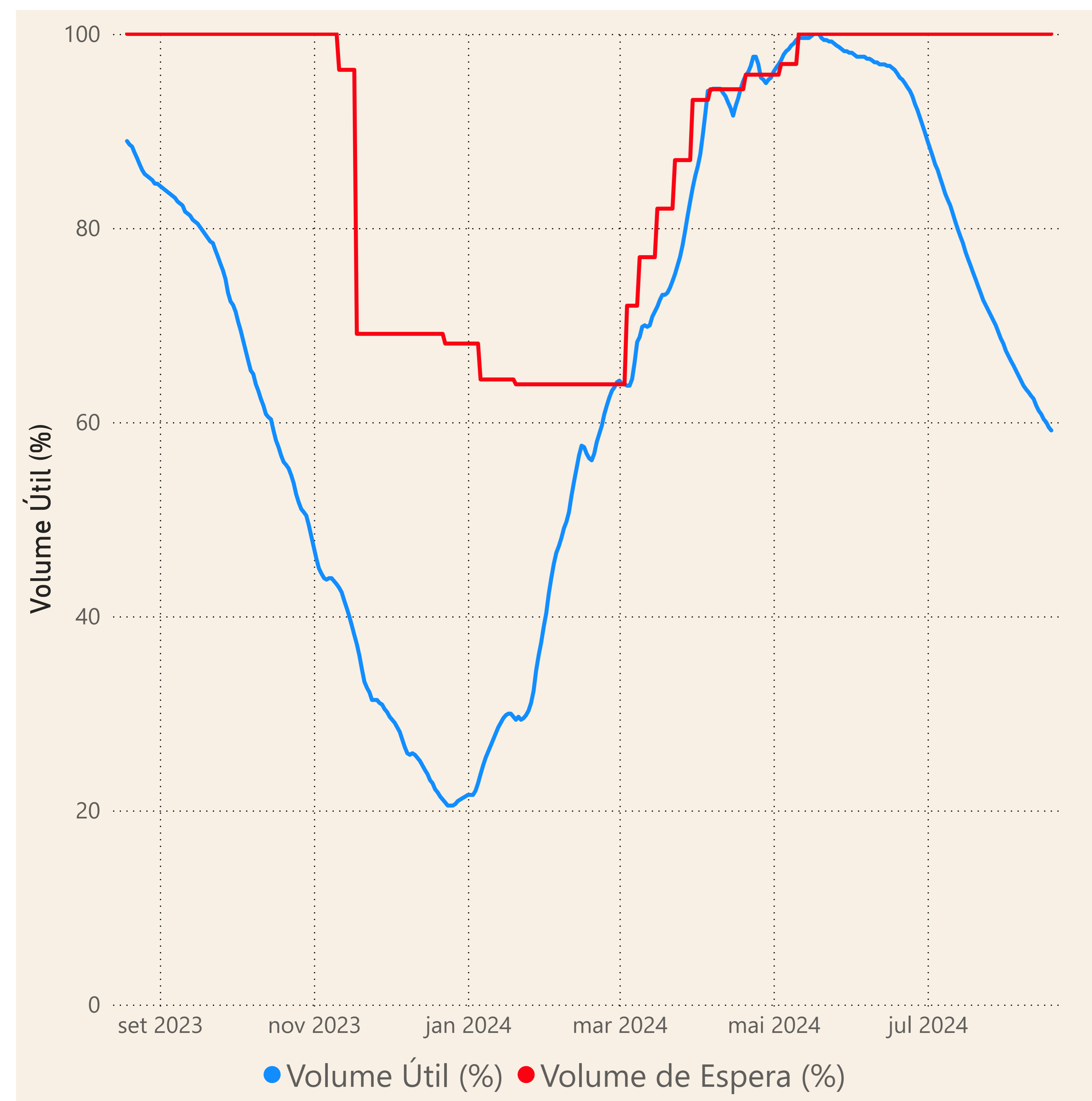
Rio Parnaíba



Fonte de dados: ONS e [HidroWeb](#)

# Acompanhamento da Bacia do Rio Parnaíba

## Operação da UHE Boa Esperança



**Saiba mais** sobre os termos técnicos da operação dos reservatórios no [Glossário do Sistema de Acompanhamento de Reservatórios - SAR da ANA](#)

Fonte de dados: ONS