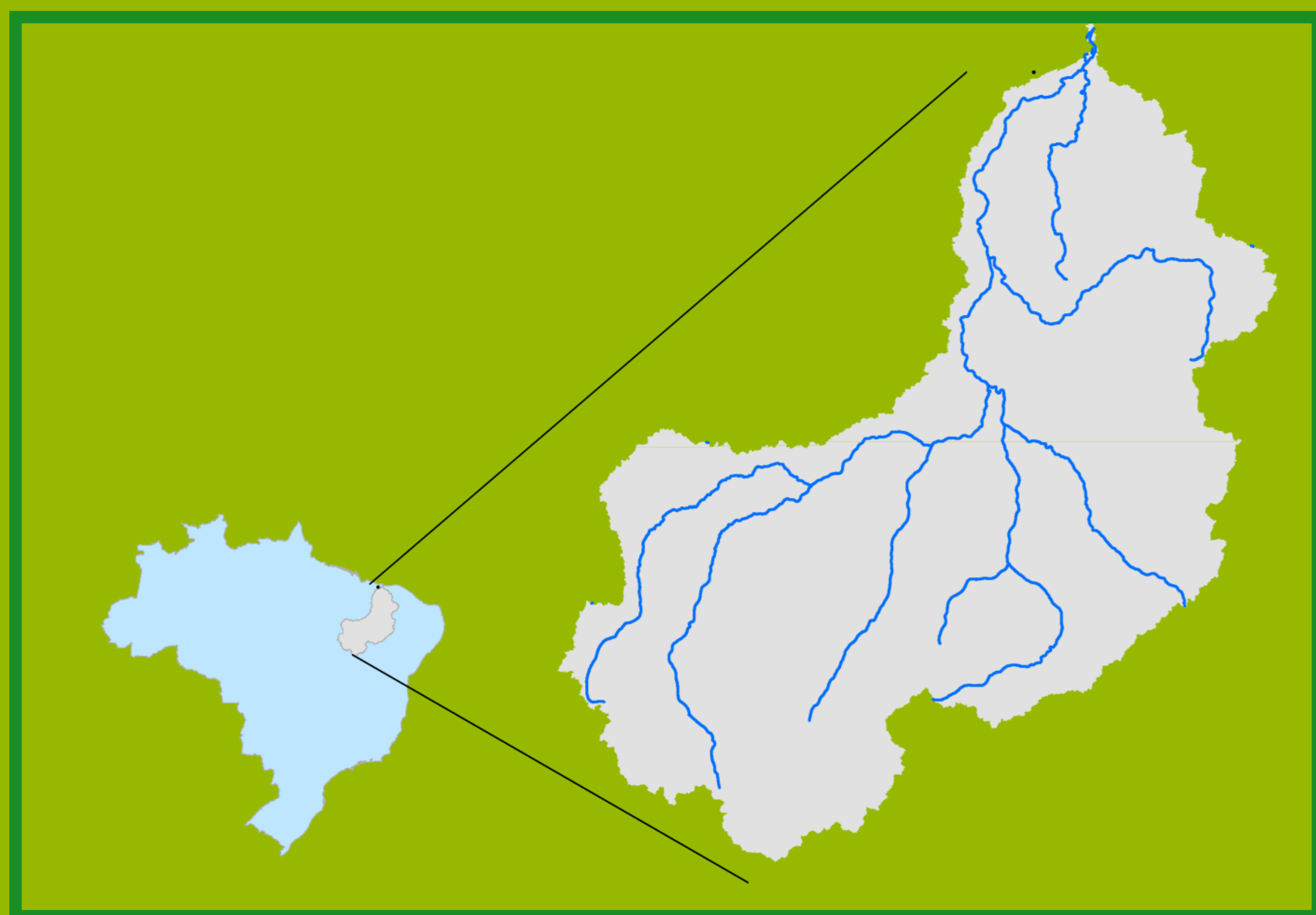


Localização da bacia do Rio Parnaíba



Legenda:



Teresina-CHESF - 34690000

Data	Cota (m)	Vazão (m ³ /s)
01/06/2024	1,93	346
02/06/2024	1,83	318
03/06/2024	1,79	305
04/06/2024	1,78	302
05/06/2024	1,77	300

* Média do dia 05/06/24 até 11:45h

UHE Boa Esperança

Data	Vazão Afluente (m ³ /s)	Vazão Defluente (m ³ /s)	Volume Útil (%)
31/05/2024	270	270	98,22
01/06/2024	270	270	98,22
02/06/2024	235	270	98,06
03/06/2024	270	270	98,06
04/06/2024	246	246	98,06

Ribeiro Gonçalves - 34060000

Data	Cota (m)	Vazão (m ³ /s)
01/06/2024	2,78	138
02/06/2024	2,78	138
03/06/2024	2,78	138
04/06/2024	2,77	137
05/06/2024	2,77	137

* Média do dia 05/06/24 até 11:45h

Teresina



Rio Poti

Prata do Piauí - 34770000

Data	Cota (m)	Vazão (m ³ /s)
01/06/2024	0,65	9
02/06/2024	0,65	9
03/06/2024	0,63	9
04/06/2024	0,58	8
05/06/2024	0,57	7

* Média do dia 05/06/24 até 11:15h

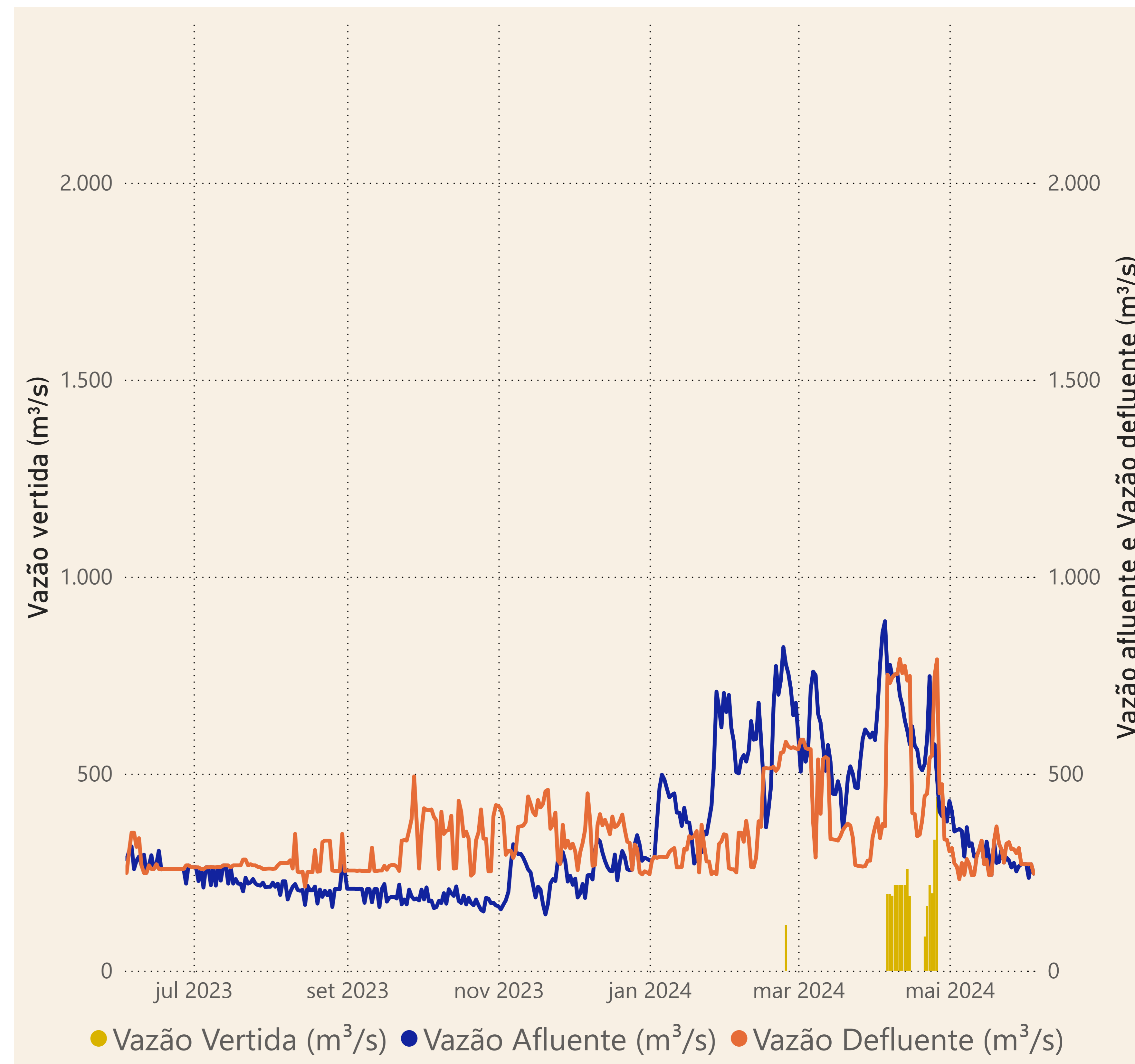
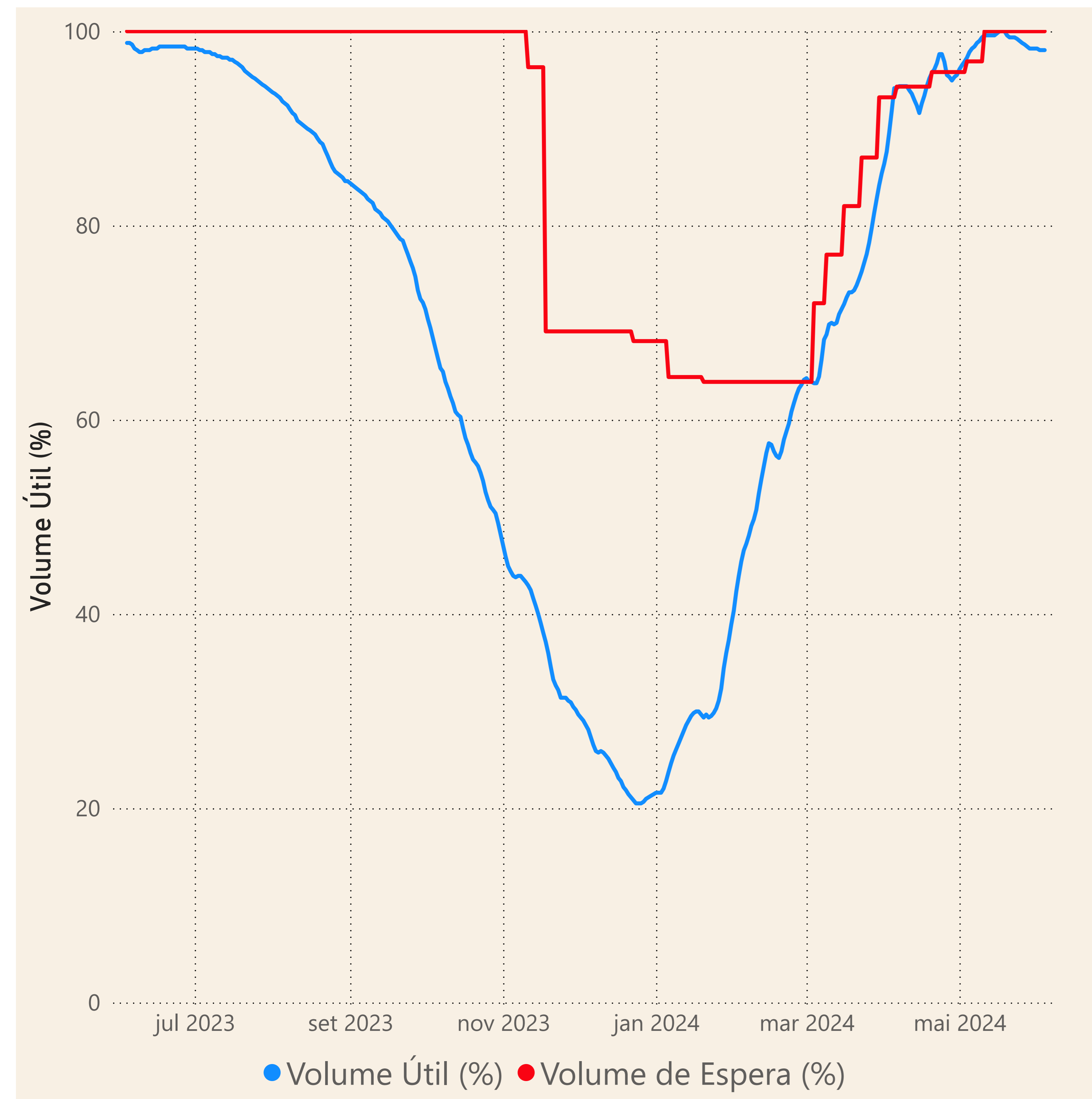


Rio Parnaíba

Fonte de dados: ONS e [HidroWeb](#)

Acompanhamento da Bacia do Rio Parnaíba

Operação da UHE Boa Esperança



Saiba mais sobre os termos técnicos da operação dos reservatórios no [Glossário do Sistema de Acompanhamento de Reservatórios - SAR da ANA](#)

Fonte de dados: ONS