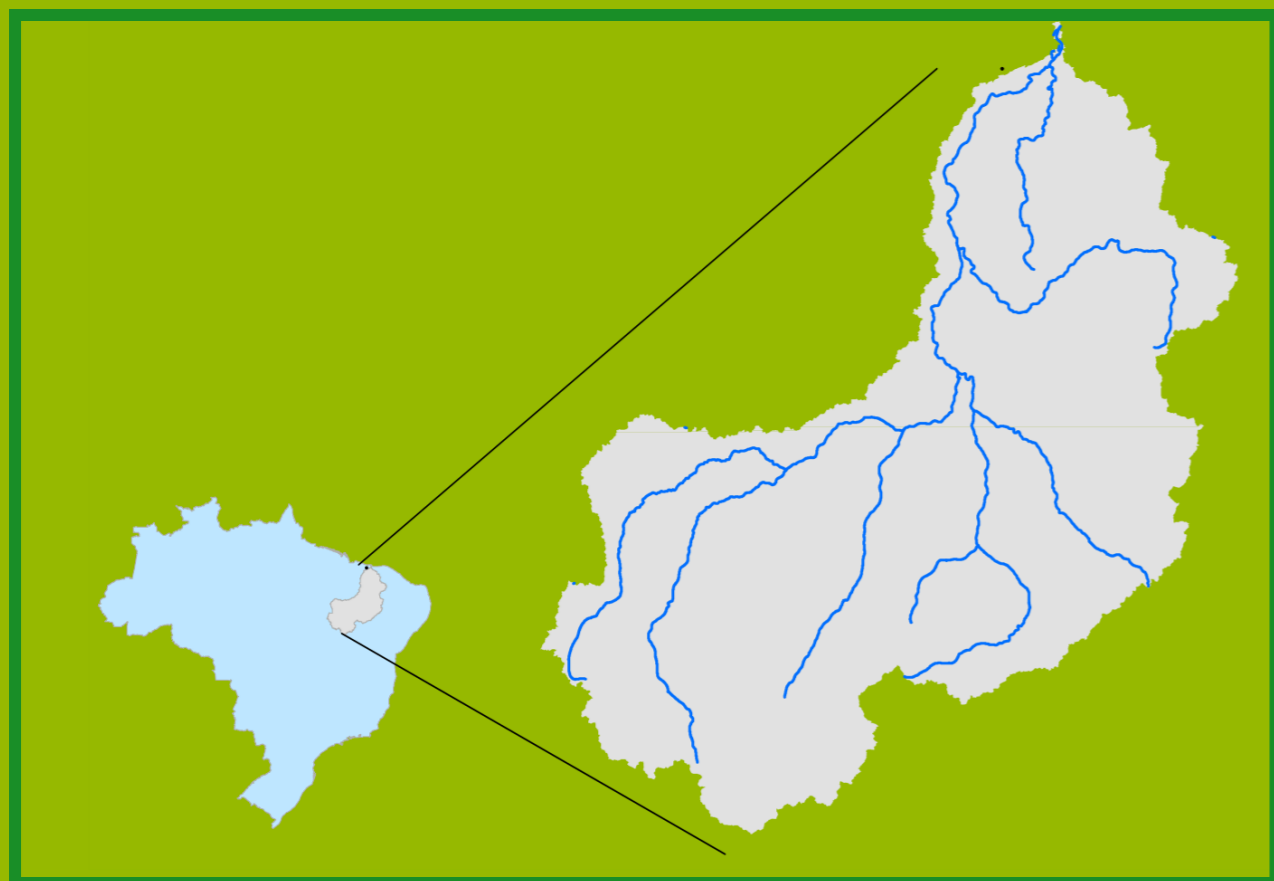




Gostaríamos de saber qual a sua opinião quanto a esse boletim.
Assim, você nos ajuda a melhorar os nossos produtos.
Basta clicar [aqui](#) e responder a 2 perguntas.
Obrigado!

Localização da bacia do Rio Parnaíba



Legenda:



Usina Hidrelétrica



Estação fluviométrica

Teresina-CHESF - 34690000

Data	Cota (m)	Vazão (m³/s)
24/03/2024	4,07	1.108
25/03/2024	3,69	914
26/03/2024	3,70	921
27/03/2024	3,99	1.069
28/03/2024	4,37	1.325

* Média do dia 28/03/24 até 08:45h

UHE Boa Esperança

Data	Vazão Afluente (m³/s)	Vazão Defluente (m³/s)	Volume Útil (%)
23/03/2024	500	338	75,26
24/03/2024	465	268	76,15
25/03/2024	463	266	77,04
26/03/2024	612	265	78,61
27/03/2024	507	264	79,71

Ribeiro Gonçalves - 34060000

Data	Cota (m)	Vazão (m³/s)
24/03/2024	3,35	230
25/03/2024	3,35	229
26/03/2024	3,26	214
27/03/2024	3,29	219
28/03/2024	3,20	204

* Média do dia 28/03/24 até 08:45h

Teresina



Rio Poti

Prata do Piauí - 34770000

Data	Cota (m)	Vazão (m³/s)
24/03/2024	5,47	745
25/03/2024	5,41	719
26/03/2024	6,41	973
27/03/2024	5,56	758
28/03/2024	3,90	399

* Média do dia 28/03/24 até 08:15h



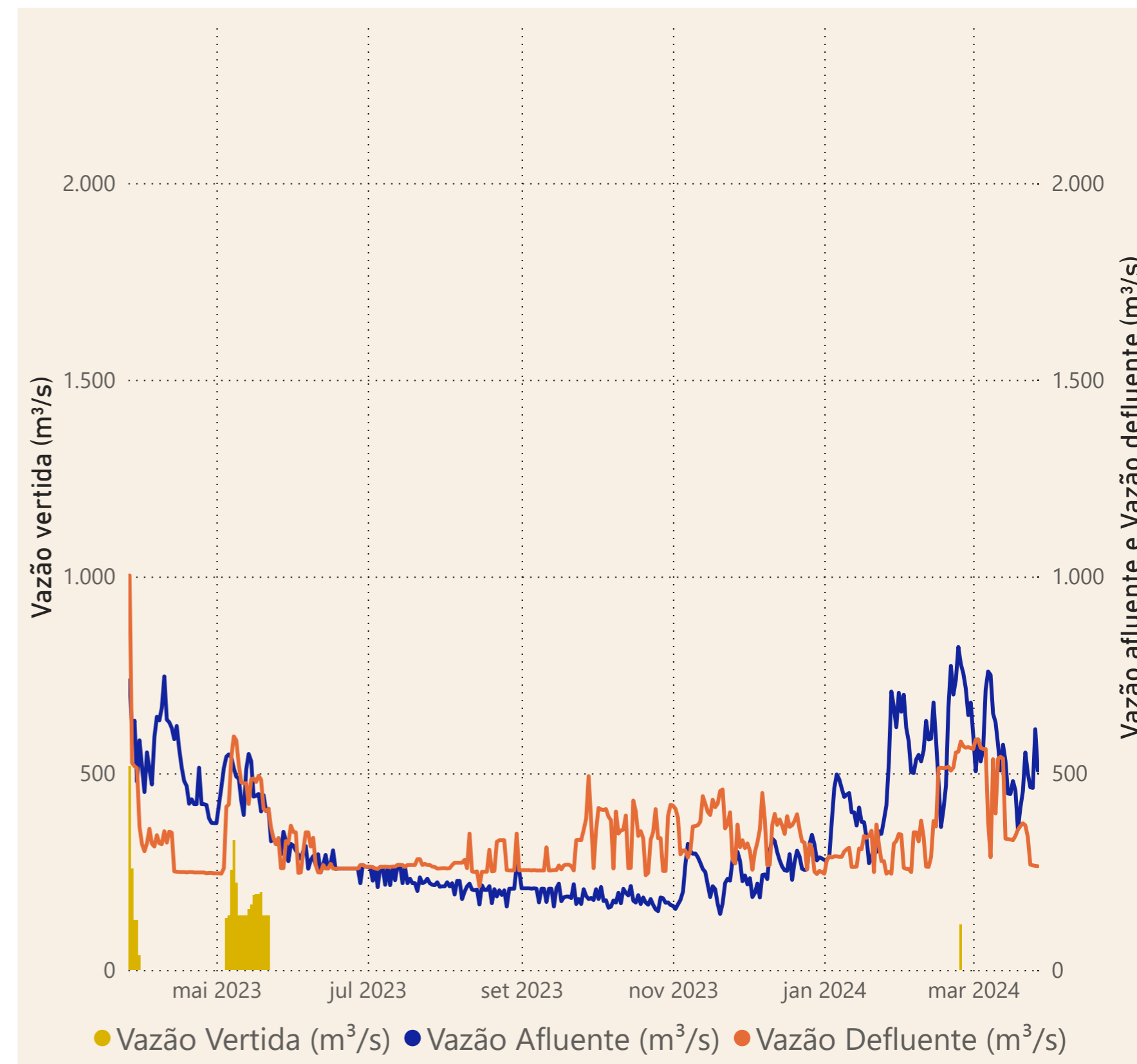
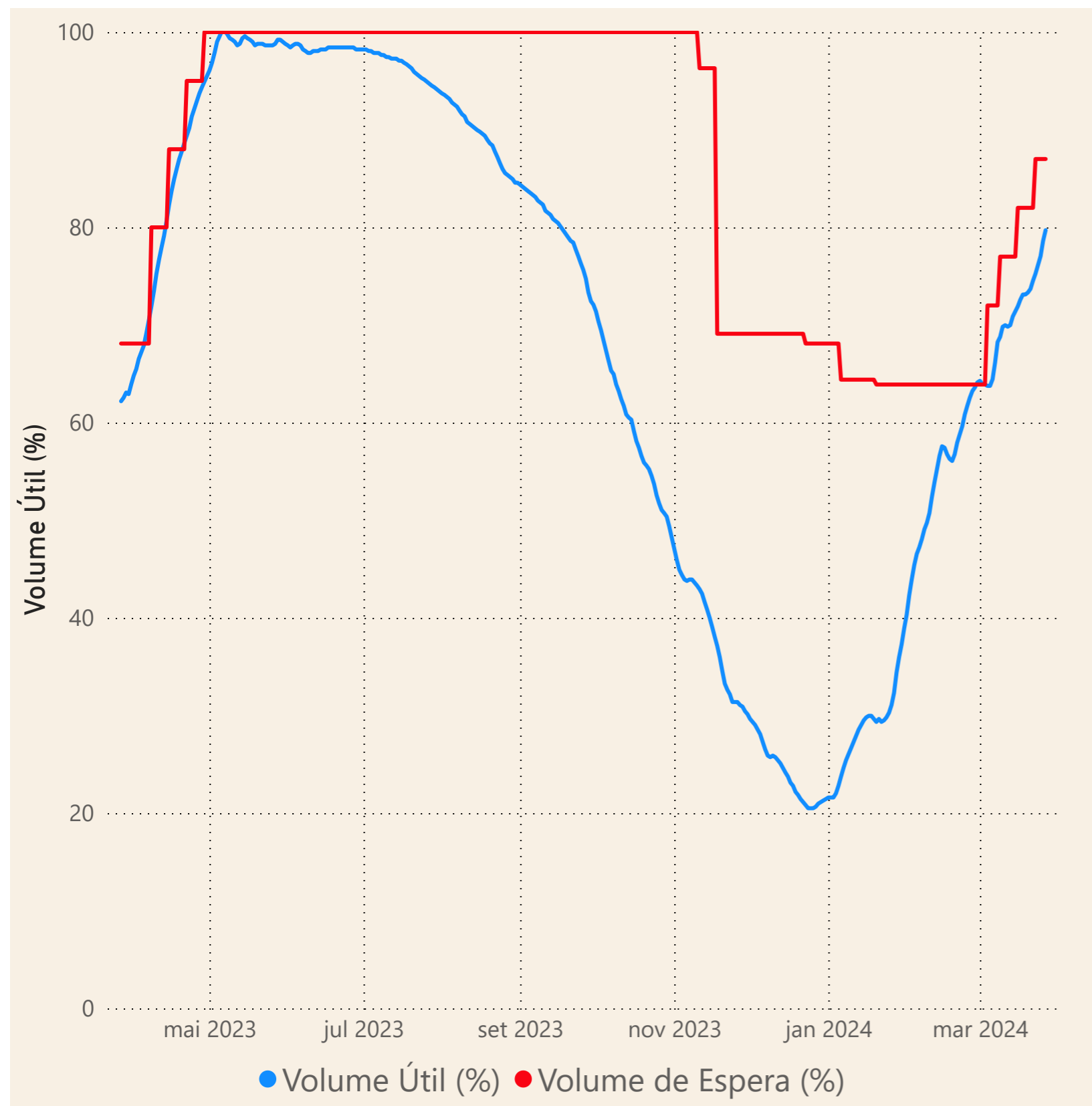
Rio Parnaíba



Fonte de dados: ONS e [HidroWeb](#)

Acompanhamento da Bacia do Rio Parnaíba

Operação da UHE Boa Esperança



Saiba mais sobre os termos técnicos da operação dos reservatórios no [Glossário do Sistema de Acompanhamento de Reservatórios - SAR da ANA](#)