

Localização da bacia do Rio Parnaíba



Legenda:



Usina Hidrelétrica



Estação fluviométrica

Teresina-CHESF - 34690000

Data	Cota (m)	Vazão (m ³ /s)
15/08/2024	1,74	292
16/08/2024	1,85	324
17/08/2024	1,79	307
18/08/2024	1,74	292
19/08/2024	1,74	291

* Média do dia 19/08/24 até 08:45h

UHE Boa Esperança

Data	Vazão Afluente (m ³ /s)	Vazão Defluente (m ³ /s)	Volume Útil (%)
14/08/2024	163	279	61,19
15/08/2024	198	279	60,83
16/08/2024	163	279	60,30
17/08/2024	219	288	59,99
18/08/2024	172	288	59,47

Ribeiro Gonçalves - 34060000

Data	Cota (m)	Vazão (m ³ /s)
15/08/2024	2,67	123
16/08/2024	2,66	121
17/08/2024	2,63	118
18/08/2024	2,66	122
19/08/2024	2,69	126


* Média do dia 19/08/24 até 09:45h

Prata do Piauí - 34770000


Data	Cota (m)	Vazão (m ³ /s)
15/08/2024	0,17	1
16/08/2024	0,17	1
17/08/2024	0,16	1
18/08/2024	0,16	1
19/08/2024	0,16	1

* Média do dia 19/08/24 até 09:15h


Teresina



Rio Poti



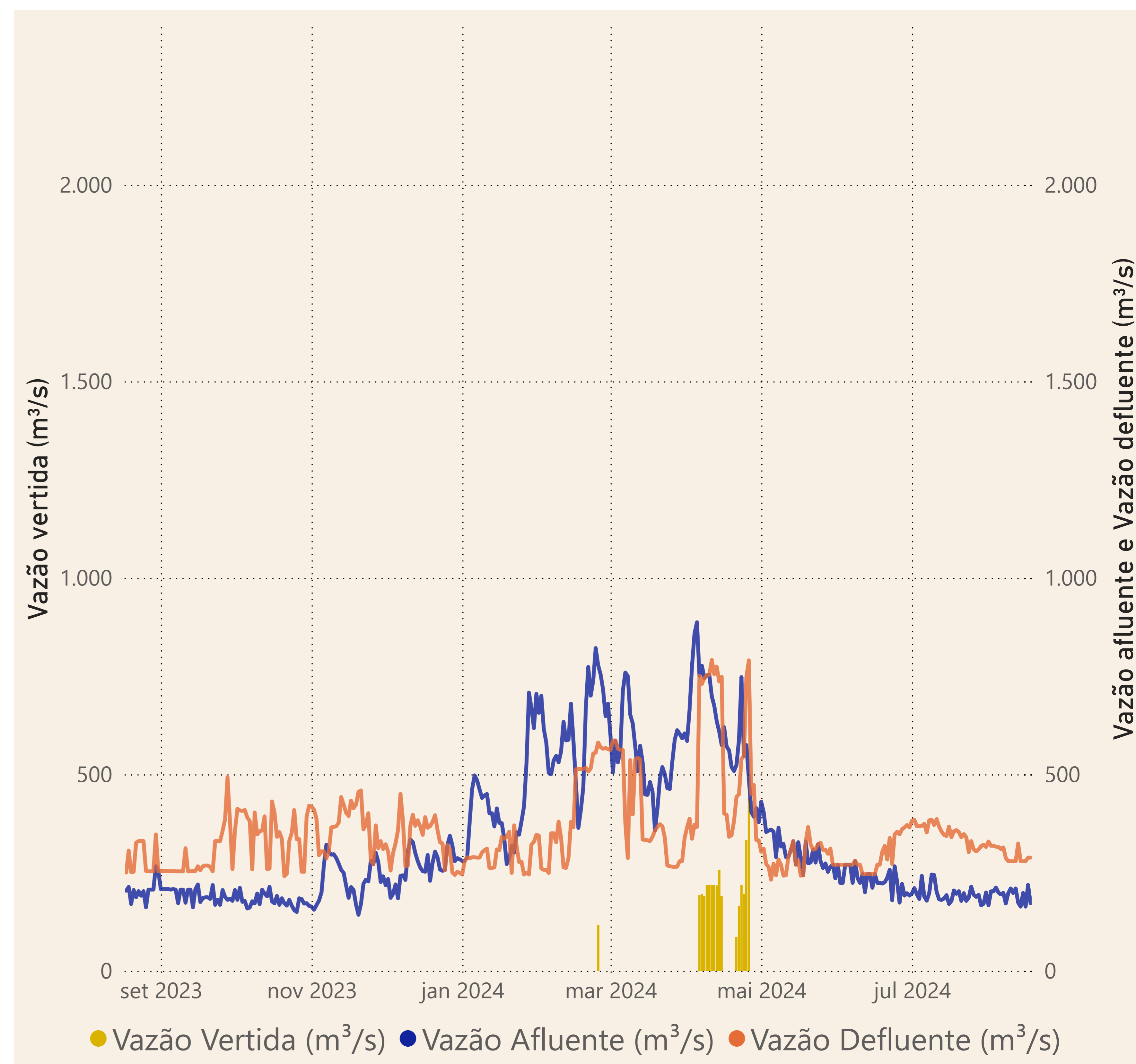
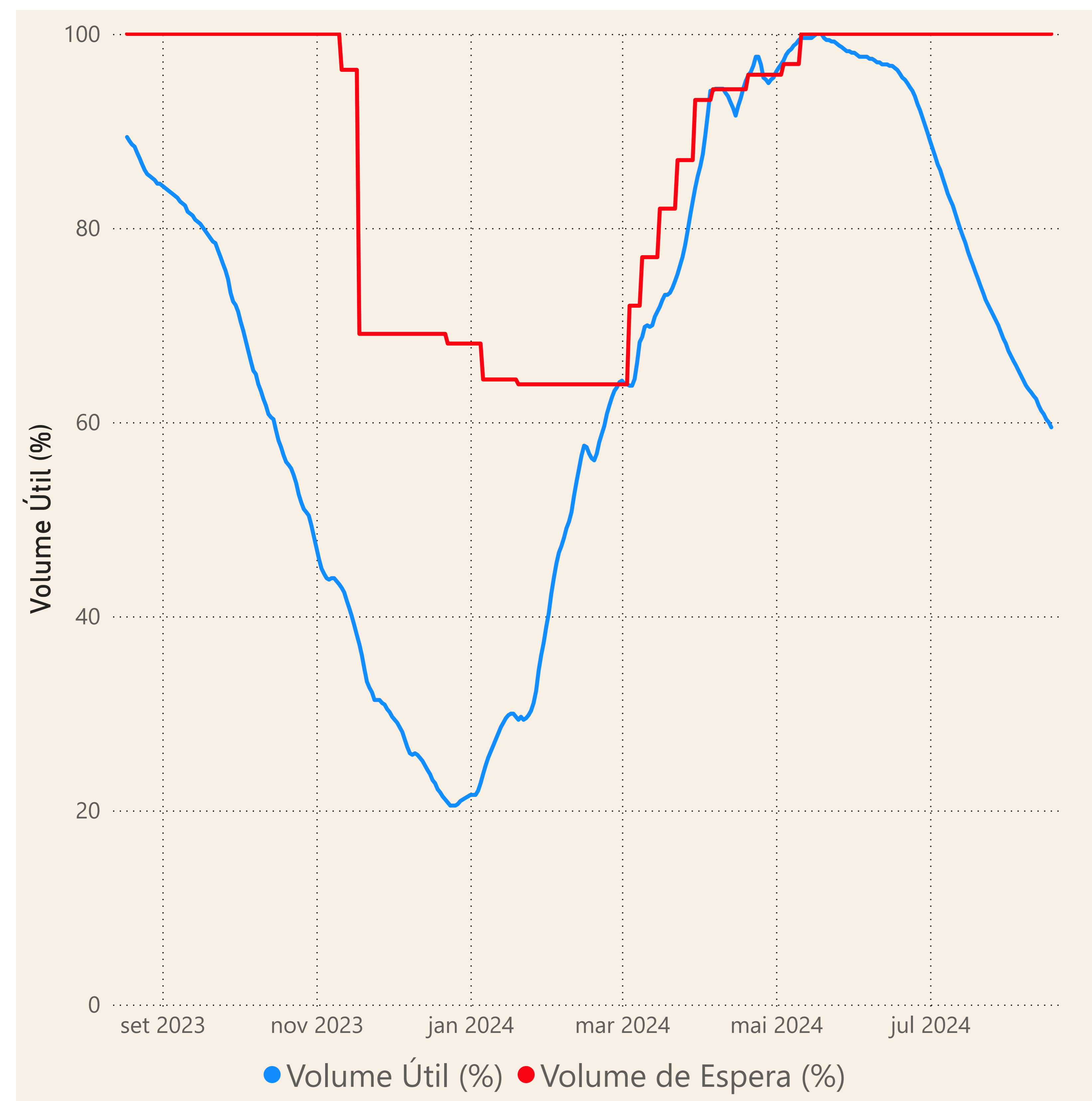
Rio Parnaíba



Fonte de dados: ONS e [HidroWeb](#)

Acompanhamento da Bacia do Rio Parnaíba

Operação da UHE Boa Esperança



Saiba mais sobre os termos técnicos da operação dos reservatórios no [Glossário do Sistema de Acompanhamento de Reservatórios - SAR da ANA](#)

Fonte de dados: ONS