

## Localização da bacia do Rio Parnaíba



Legenda:



Usina Hidrelétrica



Estação fluviométrica

### Teresina-CHESF - 34690000

Data	Cota (m)	Vazão (m <sup>3</sup> /s)
29/04/2024	3,38	833
30/04/2024	3,12	737
01/05/2024	2,94	675
02/05/2024	2,62	567
03/05/2024	2,42	503

\* Média do dia 03/05/24 até 08:45h

### UHE Boa Esperança


Data	Vazão Afluente (m <sup>3</sup> /s)	Vazão Defluente (m <sup>3</sup> /s)	Volume Útil (%)
28/04/2024	392	473	94,93
29/04/2024	414	333	95,29
30/04/2024	378	332	95,50
01/05/2024	430	303	96,08
02/05/2024	404	311	96,50

### Ribeiro Gonçalves - 34060000

Data	Cota (m)	Vazão (m <sup>3</sup> /s)
29/04/2024	3,16	197
30/04/2024	3,14	194
01/05/2024	3,07	183
02/05/2024	3,03	175
03/05/2024	3,00	172

\* Média do dia 03/05/24 até 09:45h

### Teresina



### Rio Poti


### Prata do Piauí - 34770000

Data	Cota (m)	Vazão (m <sup>3</sup> /s)
29/04/2024	2,18	134
30/04/2024	1,94	105
01/05/2024	1,63	73
02/05/2024	1,57	67
03/05/2024	1,50	61

\* Média do dia 03/05/24 até 09:15h



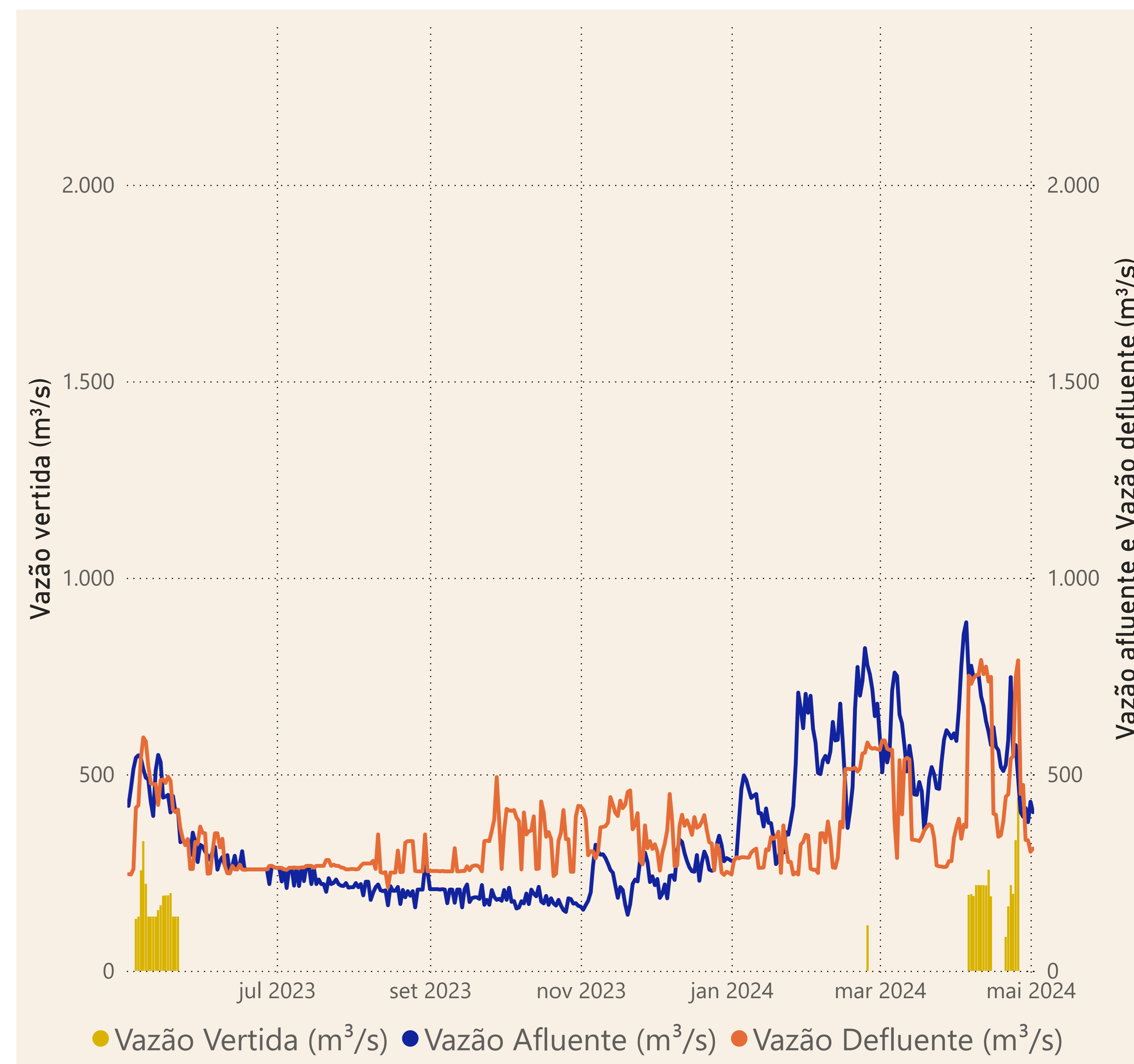
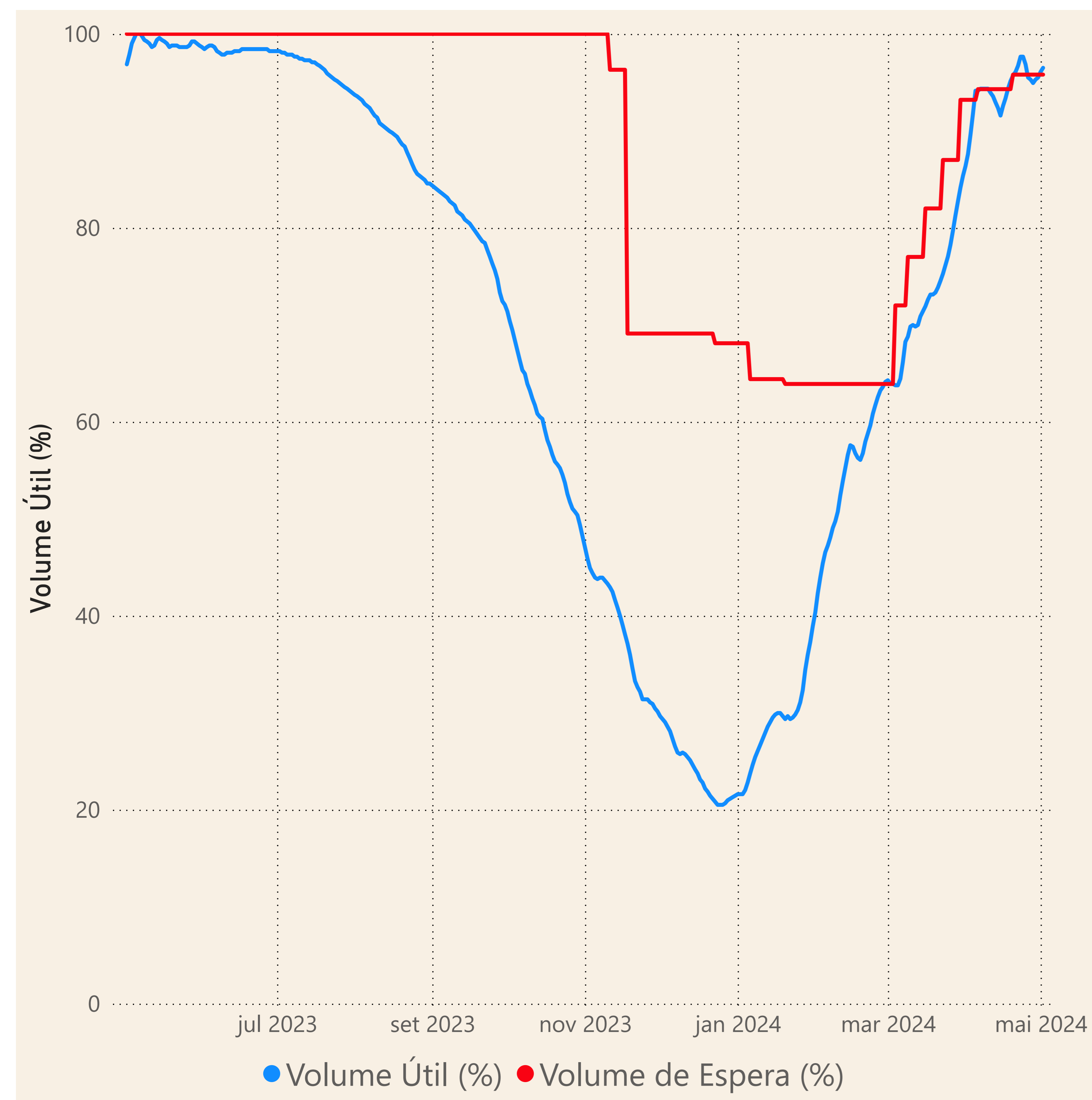
Rio Parnaíba



Fonte de dados: ONS e [HidroWeb](#)

# Acompanhamento da Bacia do Rio Parnaíba

## Operação da UHE Boa Esperança



**Saiba mais** sobre os termos técnicos da operação dos reservatórios no [Glossário do Sistema de Acompanhamento de Reservatórios - SAR da ANA](#)

Fonte de dados: ONS