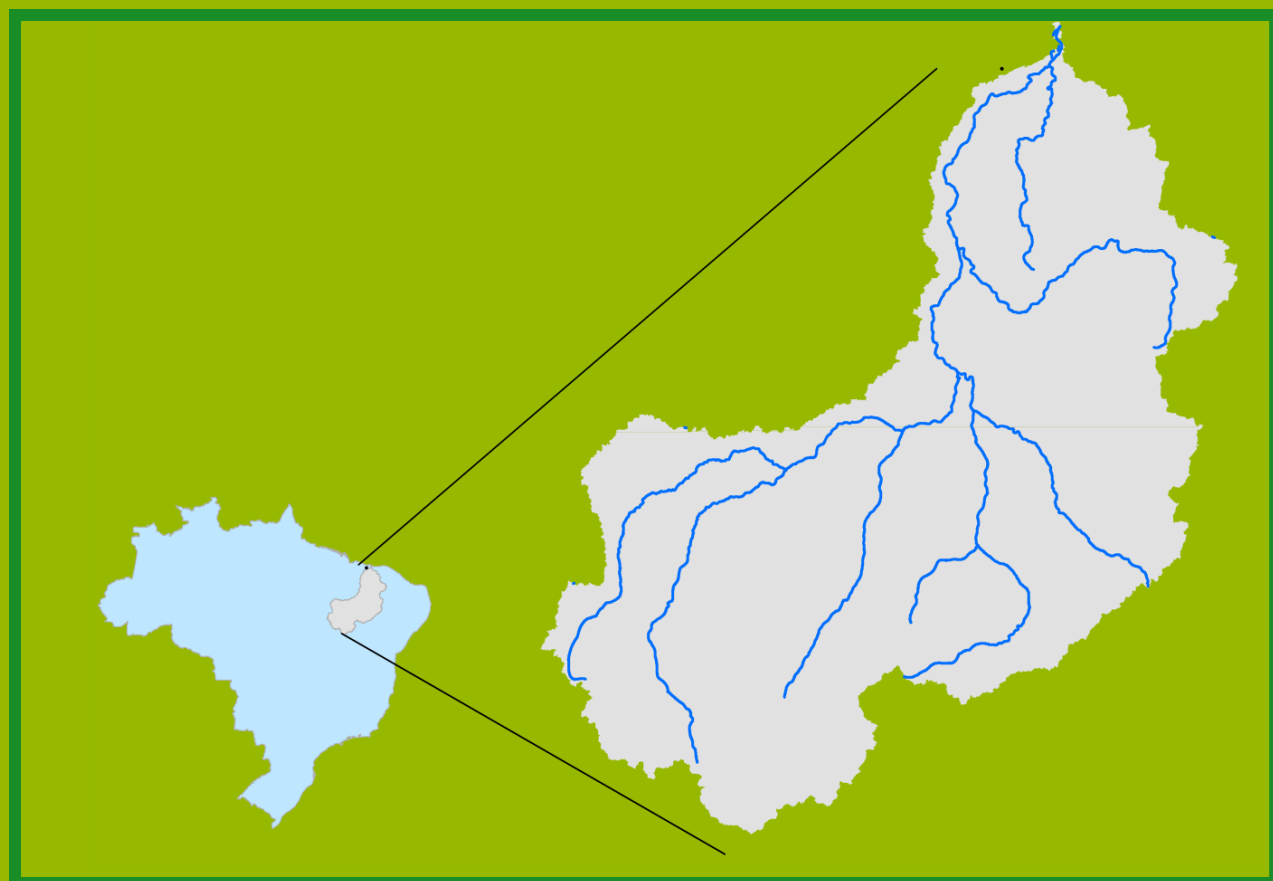




Gostaríamos de saber qual a sua opinião quanto a esse boletim.  
Assim, você nos ajuda a melhorar os nossos produtos.  
Basta clicar [aqui](#) e responder a 2 perguntas.  
Obrigado!

## Localização da bacia do Rio Parnaíba



Legenda:



Usina Hidrelétrica



Estação fluviométrica

### Teresina-CHESF - 34690000

Data	Cota (m)	Vazão (m³/s)
17/03/2024	3,02	625
18/03/2024	2,92	585
19/03/2024	2,88	572
20/03/2024	3,10	654
21/03/2024	3,12	662

\* Média do dia 21/03/24 até 08:45h

### UHE Boa Esperança

Data	Vazão Afluente (m³/s)	Vazão Defluente (m³/s)	Volume Útil (%)
16/03/2024	448	332	71,91
17/03/2024	480	330	72,59
18/03/2024	457	341	73,12
19/03/2024	357	357	73,12
20/03/2024	412	366	73,33

### Ribeiro Gonçalves - 34060000

Data	Cota (m)	Vazão (m³/s)
17/03/2024	3,06	181
18/03/2024	3,14	193
19/03/2024	3,08	184
20/03/2024	3,04	178
21/03/2024	3,02	175

\* Média do dia 21/03/24 até 08:45h

### Teresina



Rio Poti

### Prata do Piauí - 34770000

Data	Cota (m)	Vazão (m³/s)
17/03/2024	2,51	176
18/03/2024	3,50	330
19/03/2024	2,93	235
20/03/2024	2,82	219
21/03/2024	2,64	193

\* Média do dia 21/03/24 até 08:15h



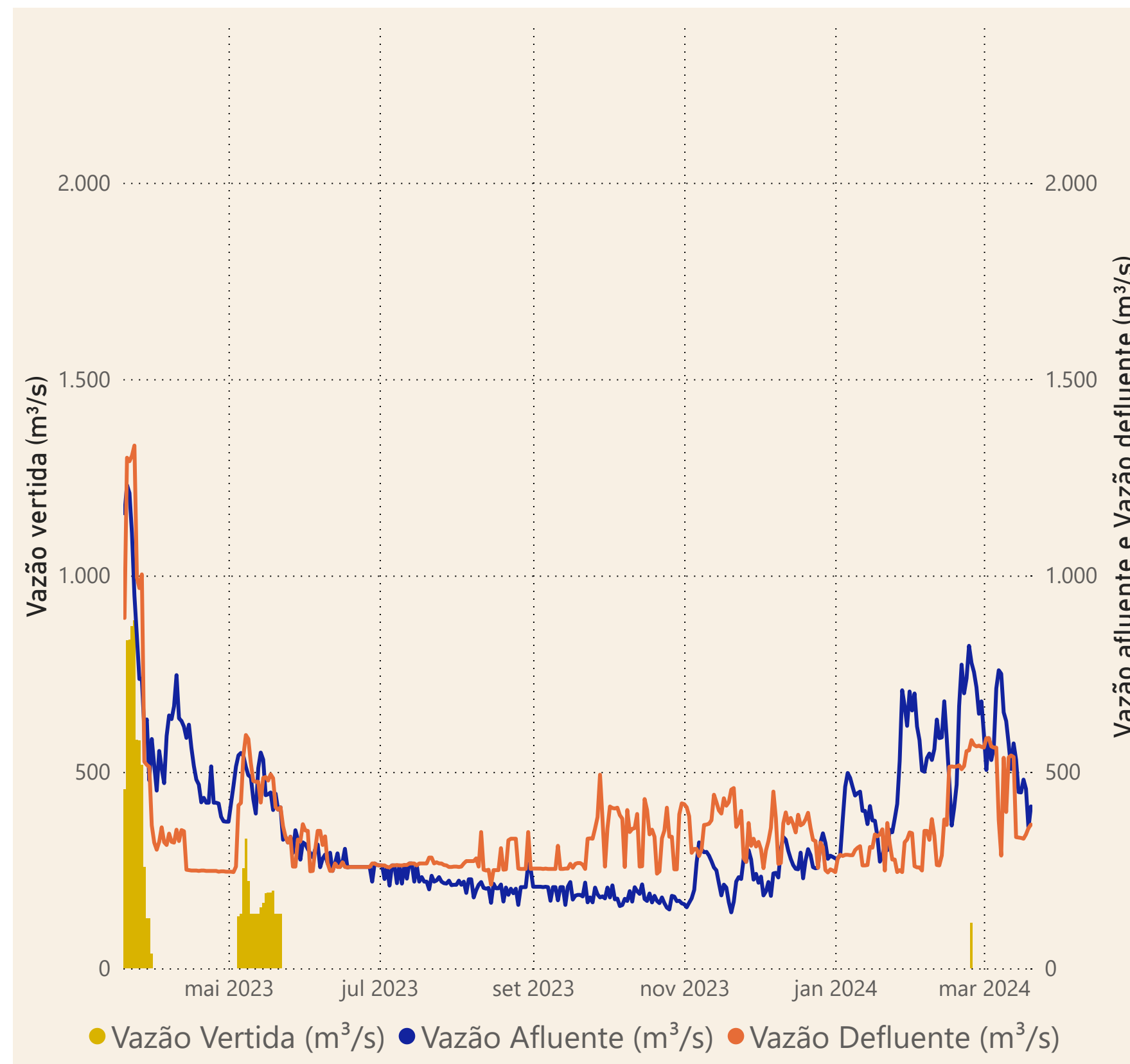
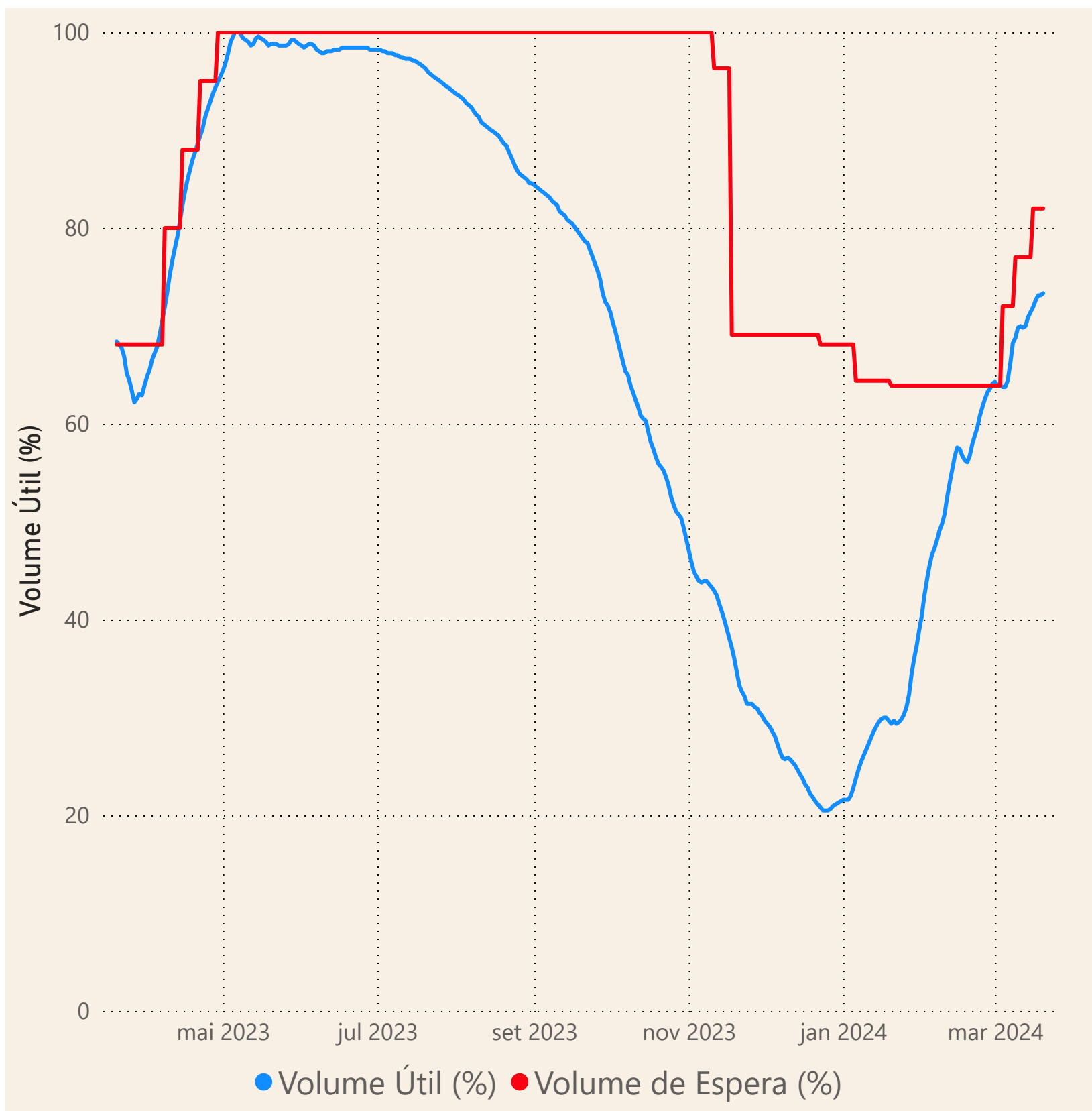
Rio Parnaíba



Fonte de dados: ONS e [HidroWeb](#)

# Acompanhamento da Bacia do Rio Parnaíba

## Operação da UHE Boa Esperança



Saiba mais sobre os termos técnicos da operação dos reservatórios no [Glossário do Sistema de Acompanhamento de Reservatórios - SAR da ANA](#)