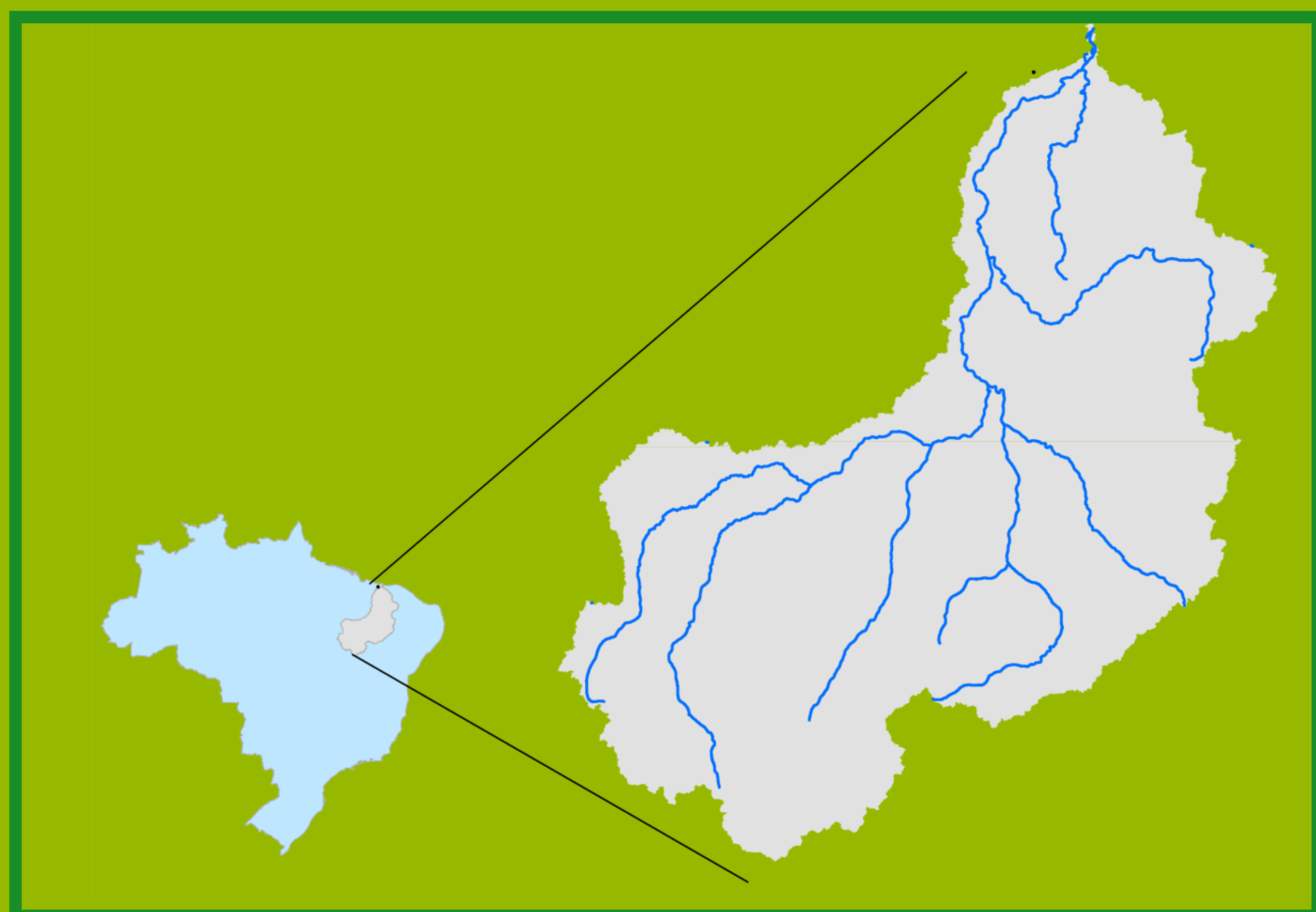


## Localização da bacia do Rio Parnaíba



Legenda:



### Teresina-CHESF - 34690000

Data	Cota (m)	Vazão (m <sup>3</sup> /s)
05/08/2024	1,87	330
06/08/2024	1,87	330
07/08/2024	1,86	327
08/08/2024	1,85	323
09/08/2024	1,83	316

\* Média do dia 09/08/24 até 10:45h

### UHE Boa Esperança

Data	Vazão Afluente (m <sup>3</sup> /s)	Vazão Defluente (m <sup>3</sup> /s)	Volume Útil (%)
04/08/2024	212	316	65,85
05/08/2024	199	315	65,32
06/08/2024	194	310	64,80
07/08/2024	198	314	64,28
08/08/2024	171	287	63,76

### Ribeiro Gonçalves - 34060000

Data	Cota (m)	Vazão (m <sup>3</sup> /s)
05/08/2024	2,73	131
06/08/2024	2,73	131
07/08/2024	2,73	131
08/08/2024	2,73	131
09/08/2024	2,72	130



\* Média do dia 09/08/24 até 10:45h

### Prata do Piauí - 34770000


Data	Cota (m)	Vazão (m <sup>3</sup> /s)
05/08/2024	0,19	1
06/08/2024	0,18	1
07/08/2024	0,18	1
08/08/2024	0,18	1
09/08/2024	0,17	1

\* Média do dia 09/08/24 até 10:15h

Teresina



Rio Parnaíba

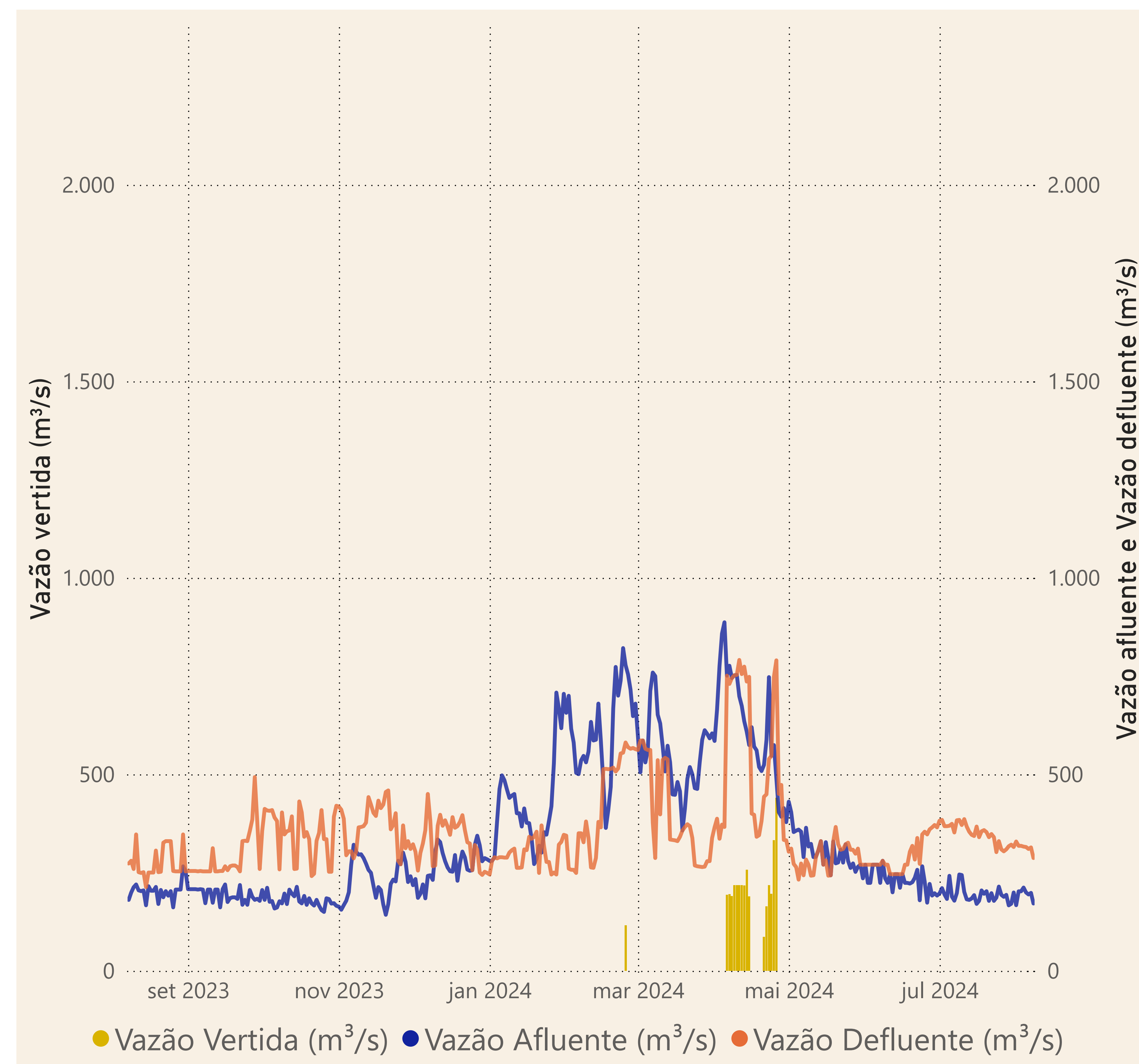
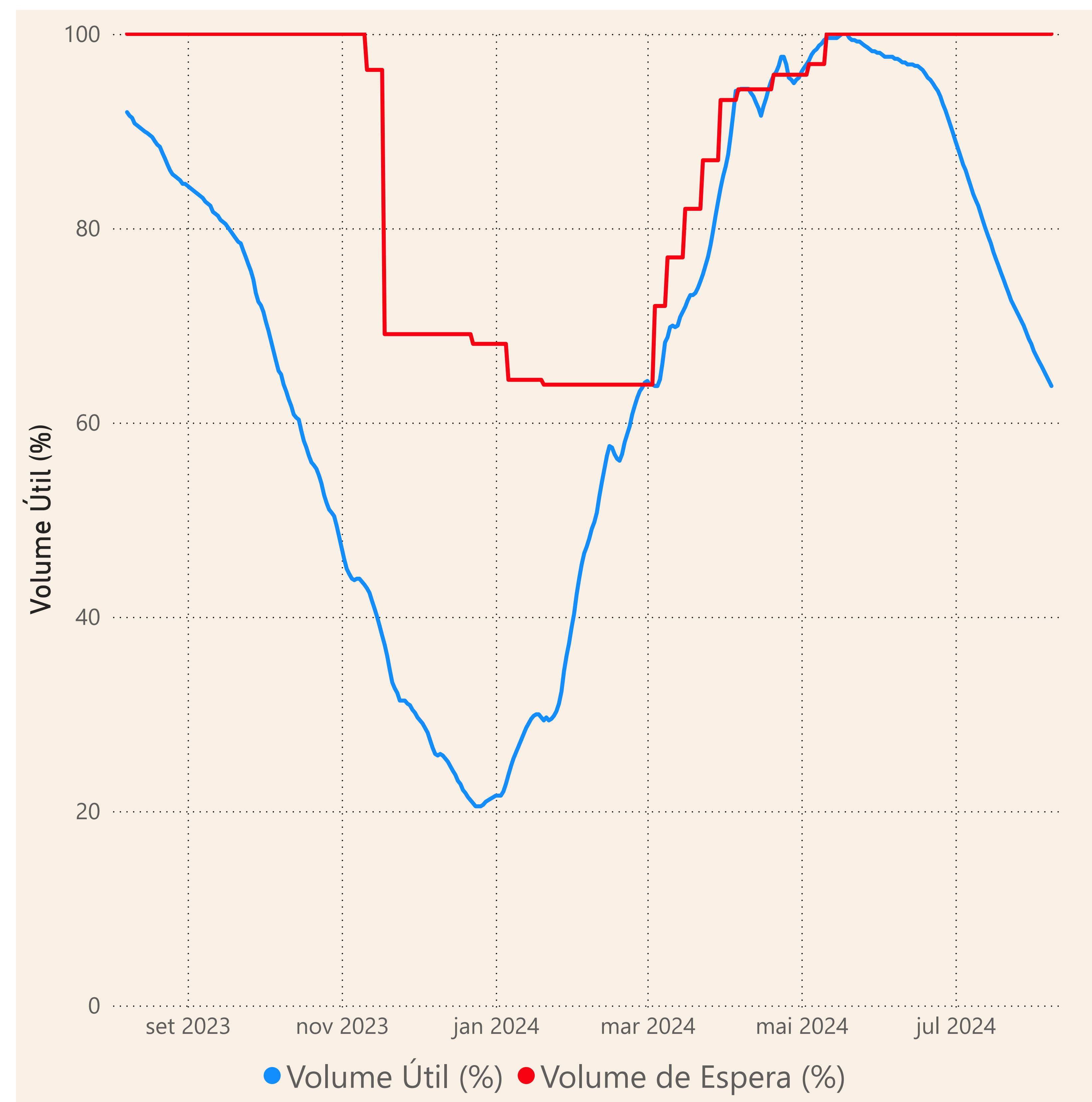


Rio Poti

Fonte de dados: ONS e [HidroWeb](#)

# Acompanhamento da Bacia do Rio Parnaíba

## Operação da UHE Boa Esperança



**Saiba mais** sobre os termos técnicos da operação dos reservatórios no [Glossário do Sistema de Acompanhamento de Reservatórios - SAR da ANA](#)

Fonte de dados: ONS