

Localização da bacia do Rio Parnaíba



Legenda:



Teresina-CHESF - 34690000

Data	Cota (m)	Vazão (m³/s)
15/12/2024	1,72	285
16/12/2024	1,78	302
17/12/2024	1,71	285
18/12/2024	1,84	319
19/12/2024	1,89	336

* Média do dia 19/12/24 até 09:45h

UHE Boa Esperança


Data	Vazão Afluente (m³/s)	Vazão Defluente (m³/s)	Volume Útil (%)
14/12/2024	292	257	25,42
15/12/2024	264	299	25,26
16/12/2024	264	333	24,95
17/12/2024	323	323	24,95
18/12/2024	396	257	25,58

Ribeiro Gonçalves - 34060000

Data	Cota (m)	Vazão (m³/s)
15/12/2024	2,93	161
16/12/2024	2,90	156
17/12/2024	2,84	147
18/12/2024	2,89	154
19/12/2024	2,90	156

* Média do dia 19/12/24 até 09:45h

Teresina




Prata do Piauí - 34770000


Data	Cota (m)	Vazão (m³/s)
15/12/2024	0,15	1
16/12/2024	0,15	1
17/12/2024	0,14	1
18/12/2024	0,13	1
19/12/2024	0,14	1

* Média do dia 19/12/24 até 09:15h

Rio Poti



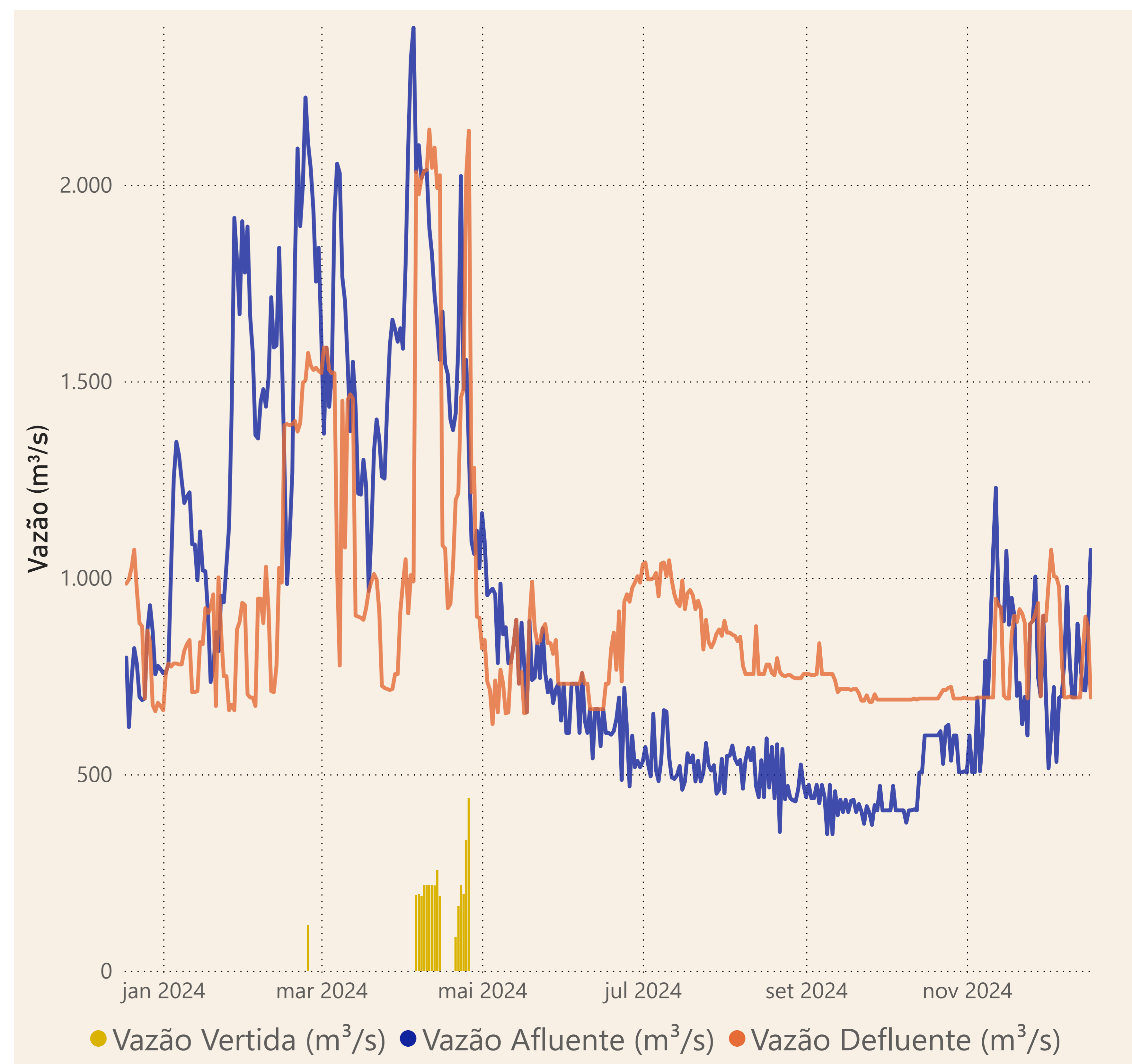
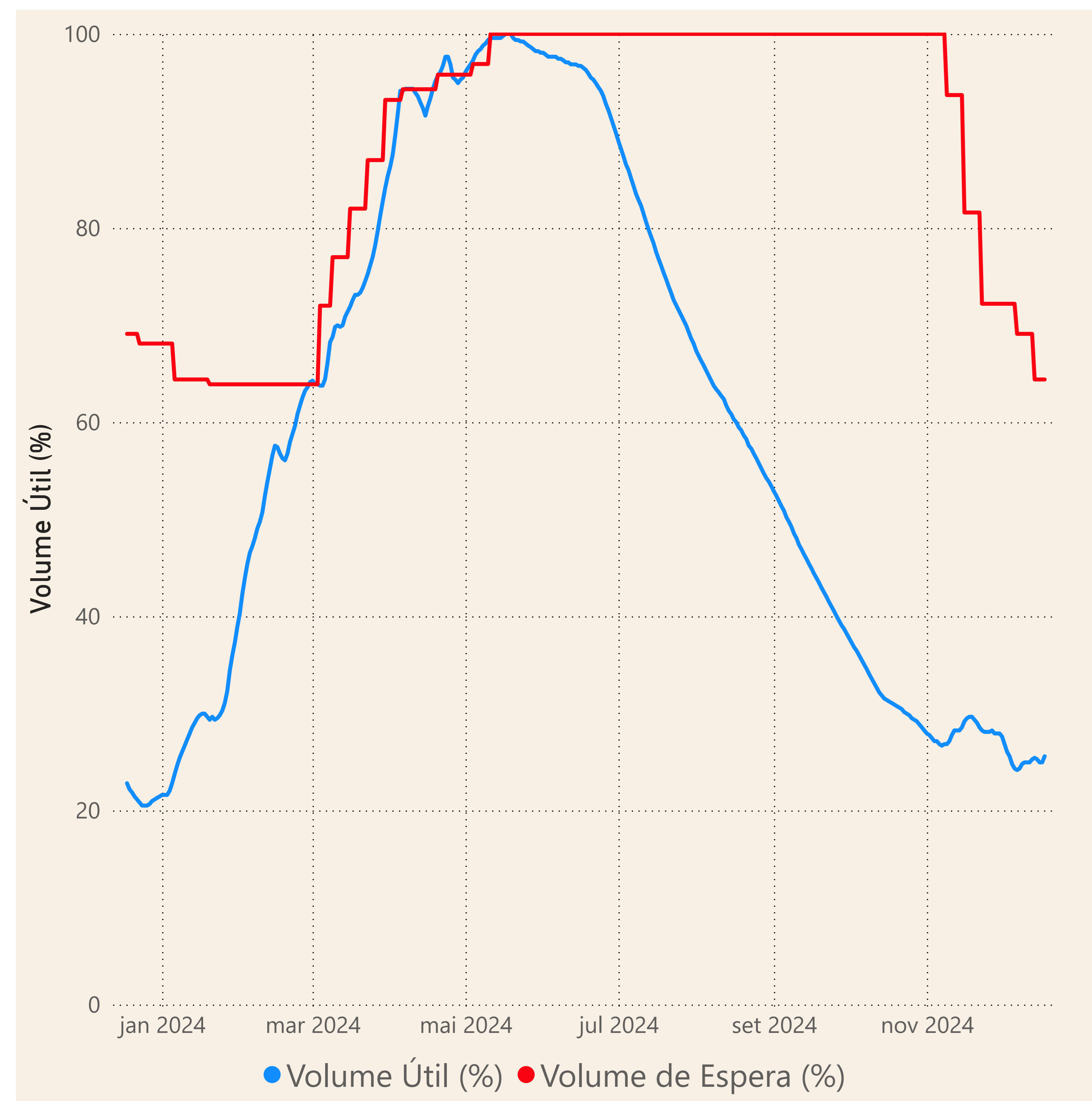
Rio Parnaíba



Fonte de dados: ONS e [HidroWeb](#)

Acompanhamento da Bacia do Rio Parnaíba

Operação da UHE Boa Esperança



Saiba mais sobre os termos técnicos da operação dos reservatórios no [Glossário do Sistema de Acompanhamento de Reservatórios - SAR da ANA](#)