

## Localização da bacia do Rio Parnaíba



Legenda:



Usina Hidrelétrica



Estação fluviométrica

### Teresina-CHESF - 34690000

Data	Cota (m)	Vazão (m <sup>3</sup> /s)
14/12/2024	1,70	281
15/12/2024	1,72	285
16/12/2024	1,78	302
17/12/2024	1,71	285
18/12/2024	1,78	303

\* Média do dia 18/12/24 até 09:45h

### UHE Boa Esperança

Data	Vazão Afluente (m <sup>3</sup> /s)	Vazão Defluente (m <sup>3</sup> /s)	Volume Útil (%)
13/12/2024	326	257	25,26
14/12/2024	292	257	25,42
15/12/2024	264	299	25,26
16/12/2024	264	333	24,95
17/12/2024	323	323	24,95

### Ribeiro Gonçalves - 34060000

Data	Cota (m)	Vazão (m <sup>3</sup> /s)
14/12/2024	2,90	156
15/12/2024	2,93	161
16/12/2024	2,90	156
17/12/2024	2,84	147
18/12/2024	2,85	149

\* Média do dia 18/12/24 até 09:45h

### Prata do Piauí - 34770000

Data	Cota (m)	Vazão (m <sup>3</sup> /s)
14/12/2024	0,16	1
15/12/2024	0,15	1
16/12/2024	0,15	1
17/12/2024	0,14	1
18/12/2024	0,14	1

\* Média do dia 18/12/24 até 09:15h


Teresina



Rio Poti



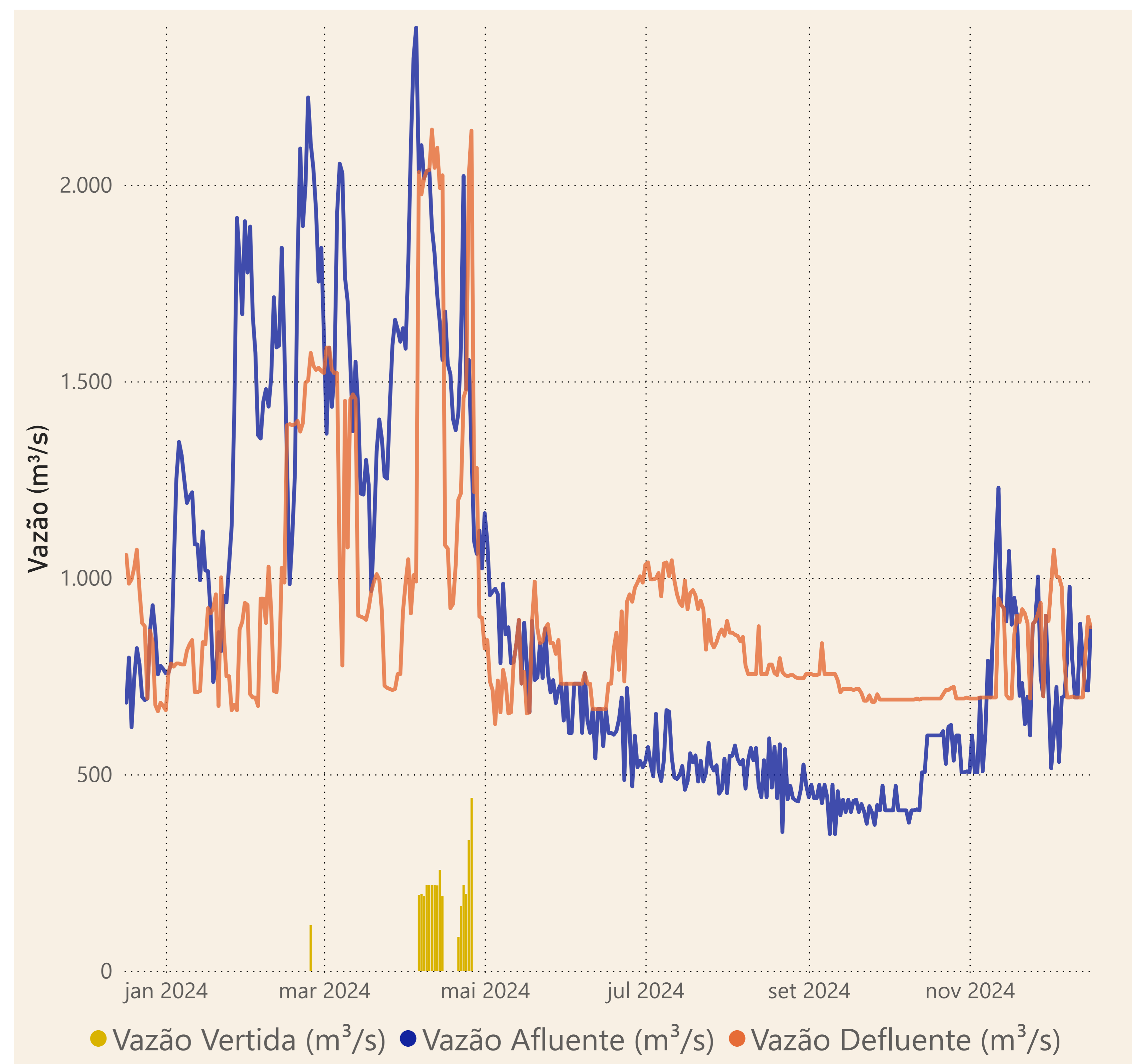
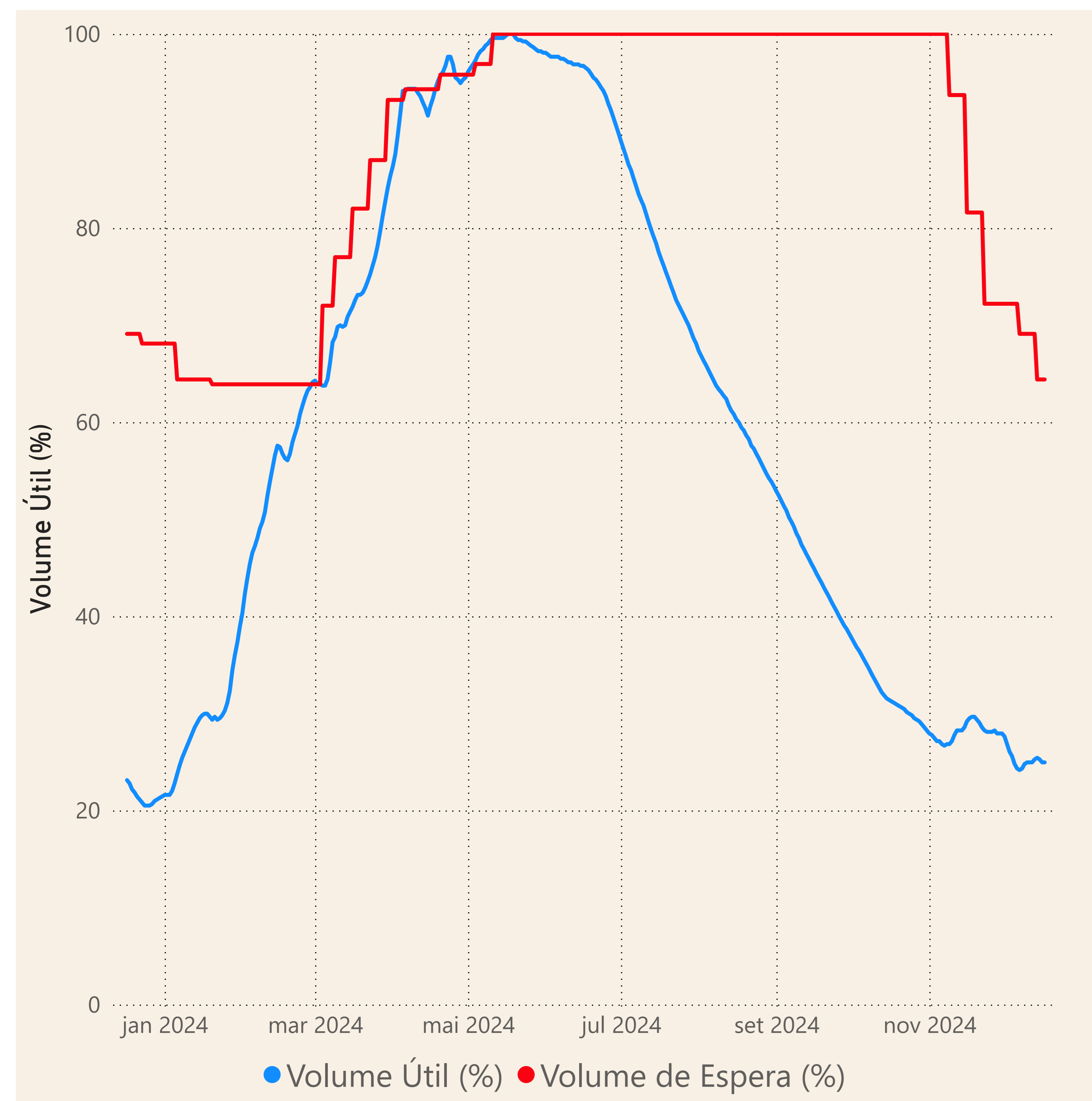
Rio Parnaíba



Fonte de dados: ONS e [HidroWeb](#)

# Acompanhamento da Bacia do Rio Parnaíba

## Operação da UHE Boa Esperança



**Saiba mais** sobre os termos técnicos da operação dos reservatórios no [Glossário do Sistema de Acompanhamento de Reservatórios - SAR da ANA](#)