

Localização da bacia do Rio Parnaíba



Legenda:



Usina Hidrelétrica



Estação fluviométrica

Teresina-CHESF - 34690000

Data	Cota (m)	Vazão (m ³ /s)
13/12/2024	1,70	281
14/12/2024	1,70	281
15/12/2024	1,72	285
16/12/2024	1,78	304
17/12/2024	1,71	285

* Média do dia 17/12/24 até 14:45h

UHE Boa Esperança

Data	Vazão Afluente (m ³ /s)	Vazão Defluente (m ³ /s)	Volume Útil (%)
12/12/2024	257	257	24,95
13/12/2024	326	257	25,26
14/12/2024	292	257	25,42
15/12/2024	264	299	25,26
16/12/2024	264	333	24,95

Ribeiro Gonçalves - 34060000

Data	Cota (m)	Vazão (m ³ /s)
13/12/2024	2,92	159
14/12/2024	2,90	156
15/12/2024	2,93	161
16/12/2024	2,90	156
17/12/2024	2,84	147


* Média do dia 17/12/24 até 14:45h

Prata do Piauí - 34770000



Data	Cota (m)	Vazão (m ³ /s)
13/12/2024	0,18	1
14/12/2024	0,16	1
15/12/2024	0,15	1
16/12/2024	0,15	1
17/12/2024	0,14	1

* Média do dia 17/12/24 até 14:15h


Teresina



Rio Poti



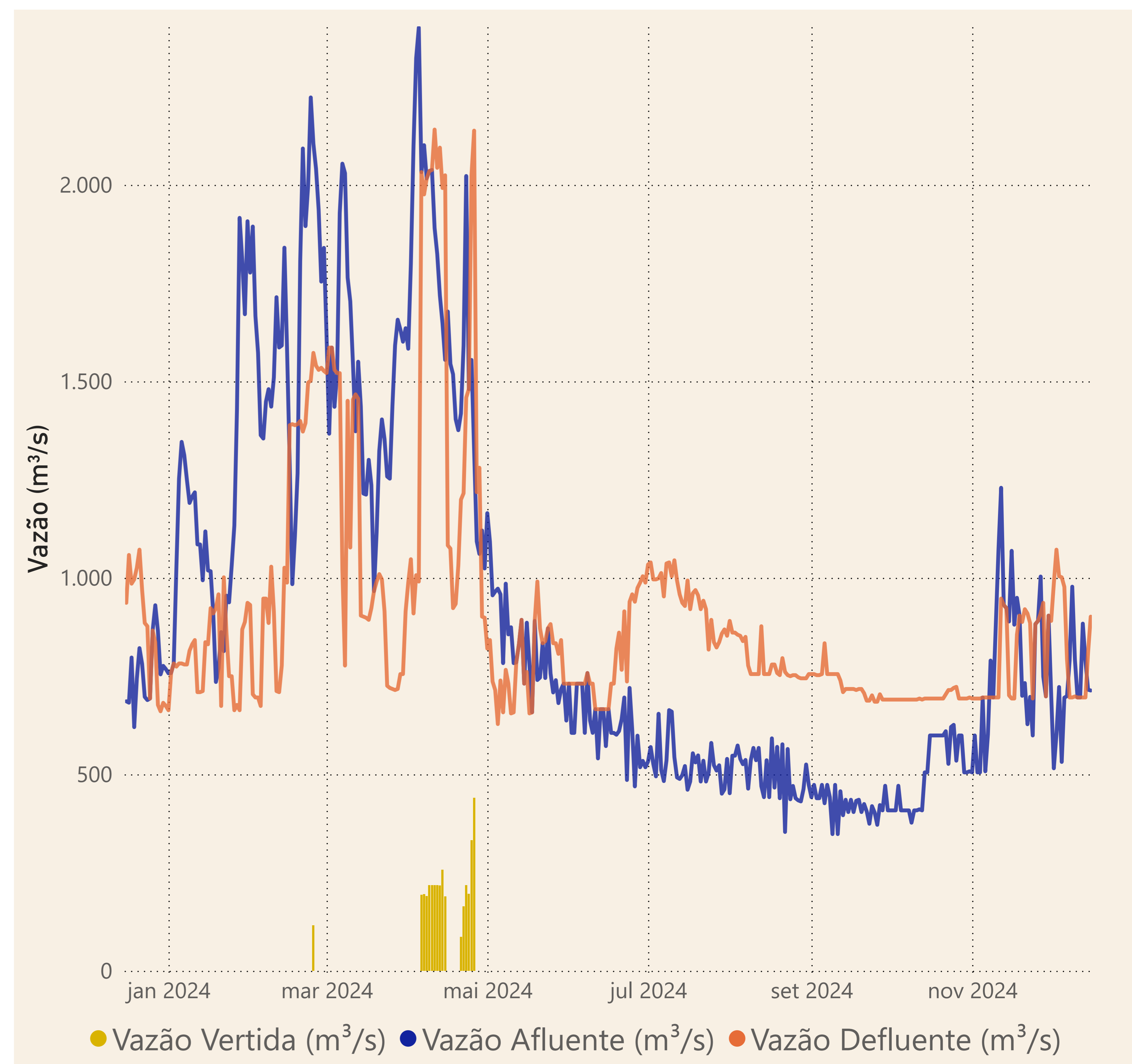
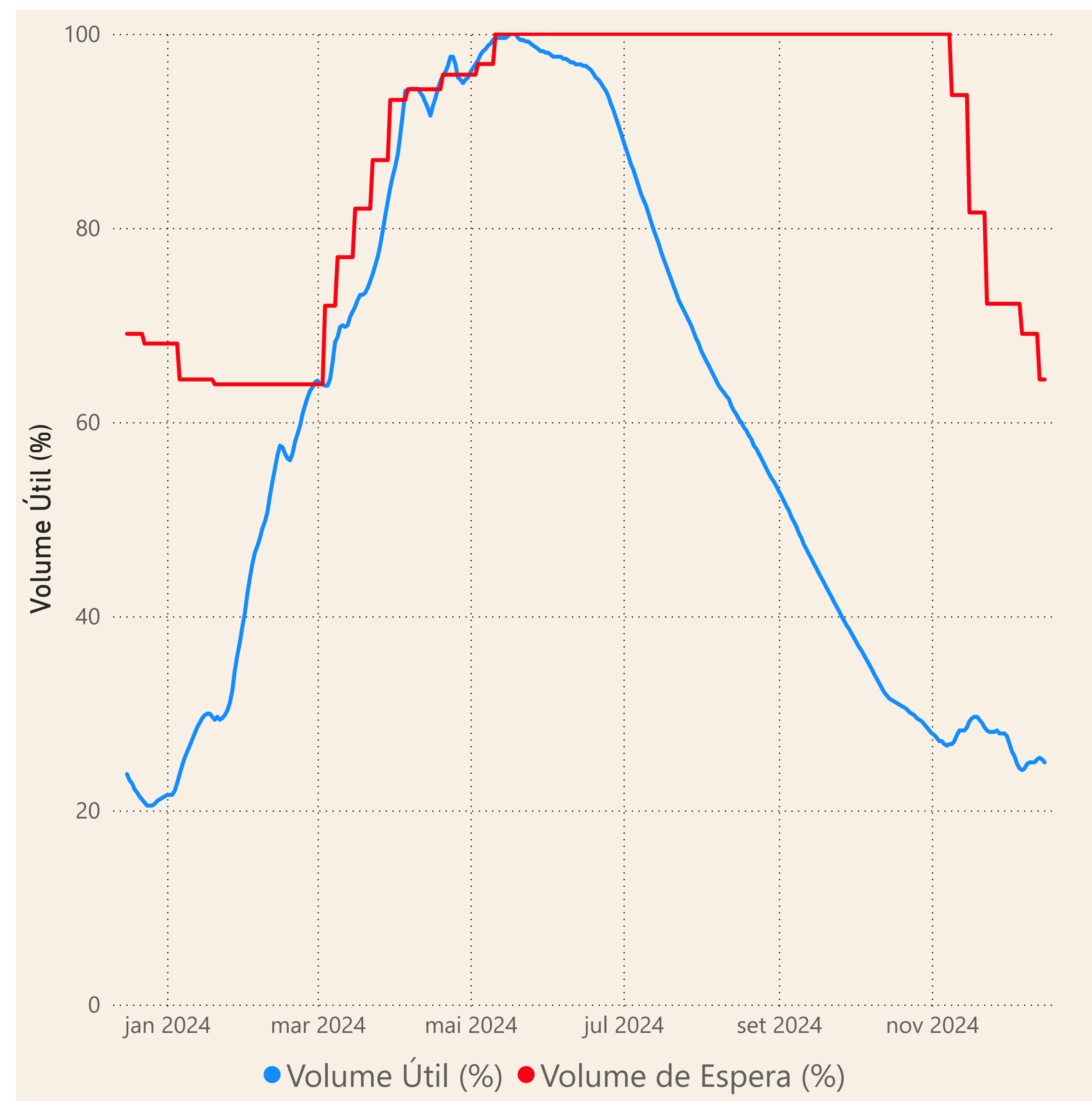
Rio Parnaíba



Fonte de dados: ONS e [HidroWeb](#)

Acompanhamento da Bacia do Rio Parnaíba

Operação da UHE Boa Esperança



Saiba mais sobre os termos técnicos da operação dos reservatórios no [Glossário do Sistema de Acompanhamento de Reservatórios - SAR da ANA](#)

Fonte de dados: ONS