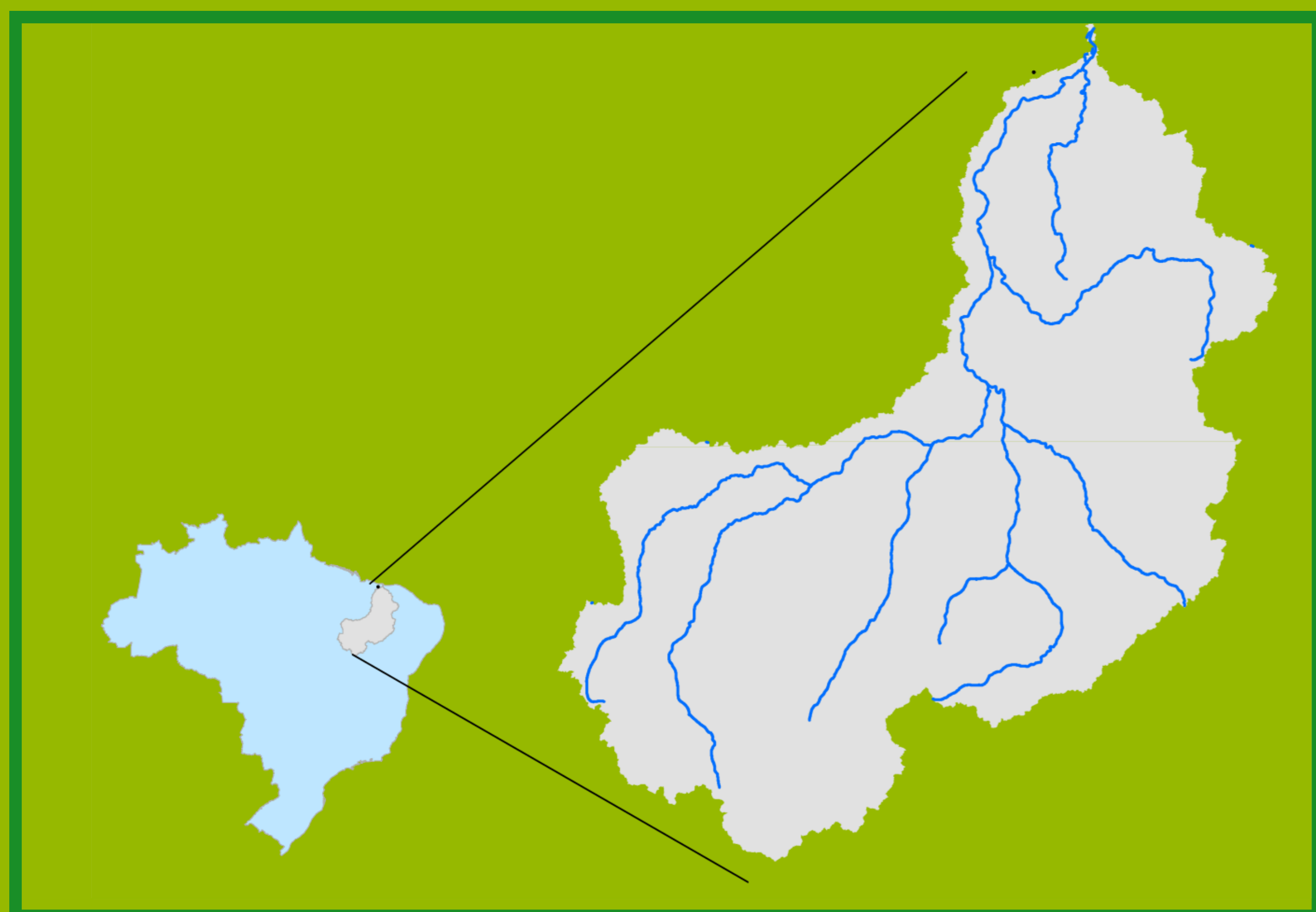


Localização da bacia do Rio Parnaíba



Legenda:



Usina Hidrelétrica



Estação fluviométrica

Teresina-CHESF - 34690000

Data	Cota (m)	Vazão (m ³ /s)
12/12/2024	1,71	283
13/12/2024	1,70	281
14/12/2024	1,70	281
15/12/2024	1,72	285
16/12/2024	1,79	307

* Média do dia 16/12/24 até 09:45h

UHE Boa Esperança

Data	Vazão Afluente (m ³ /s)	Vazão Defluente (m ³ /s)	Volume Útil (%)
11/12/2024	257	257	24,95
12/12/2024	257	257	24,95
13/12/2024	326	257	25,26
14/12/2024	292	257	25,42
15/12/2024	264	299	25,26

Ribeiro Gonçalves - 34060000

Data	Cota (m)	Vazão (m ³ /s)
12/12/2024	2,84	148
13/12/2024	2,92	159
14/12/2024	2,90	156
15/12/2024	2,93	161
16/12/2024	2,91	158

* Média do dia 16/12/24 até 09:45h

Prata do Piauí - 34770000



Data	Cota (m)	Vazão (m ³ /s)
12/12/2024	0,20	2
13/12/2024	0,18	1
14/12/2024	0,16	1
15/12/2024	0,15	1
16/12/2024	0,17	1

* Média do dia 16/12/24 até 09:15h


Teresina



Rio Poti



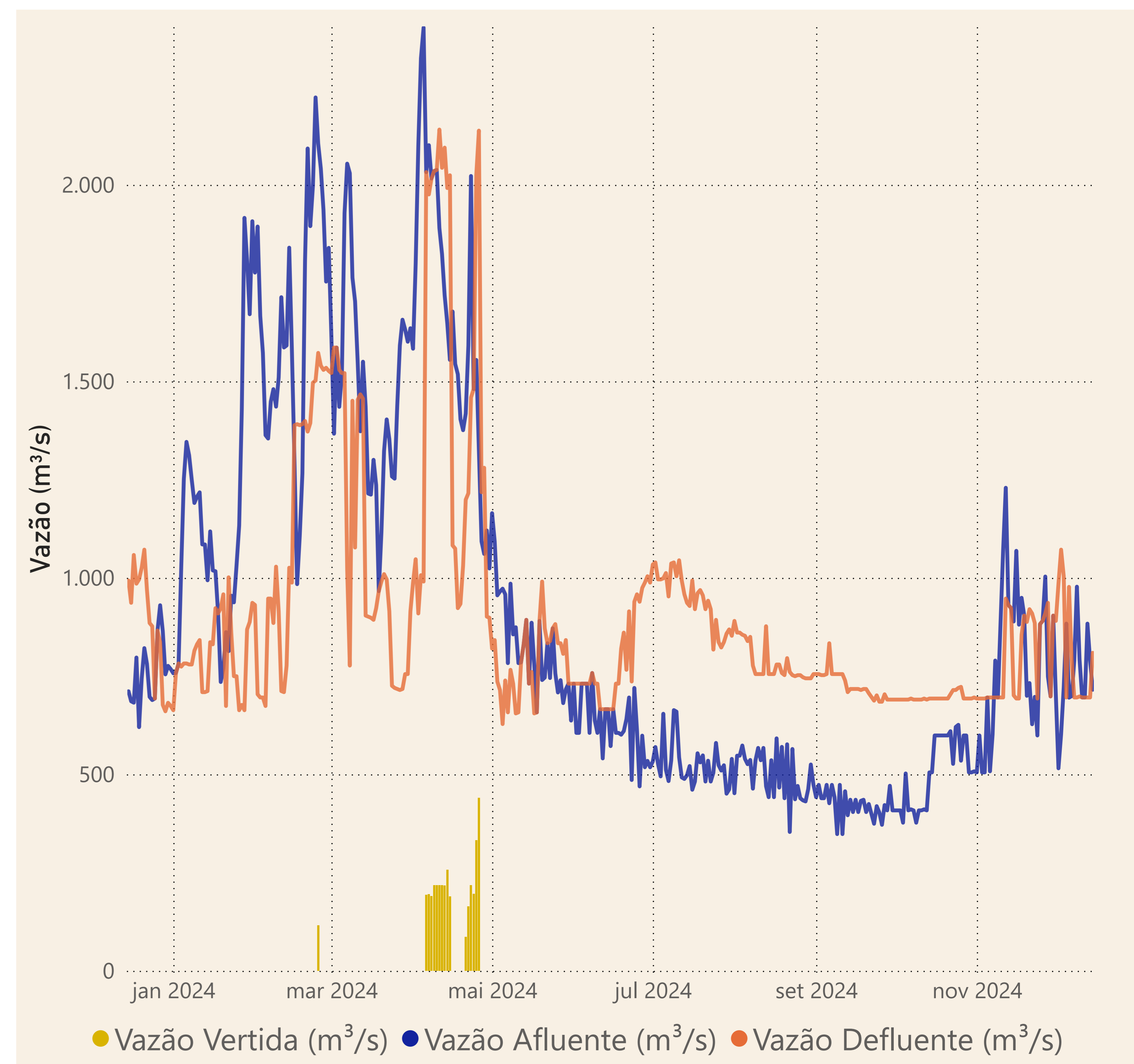
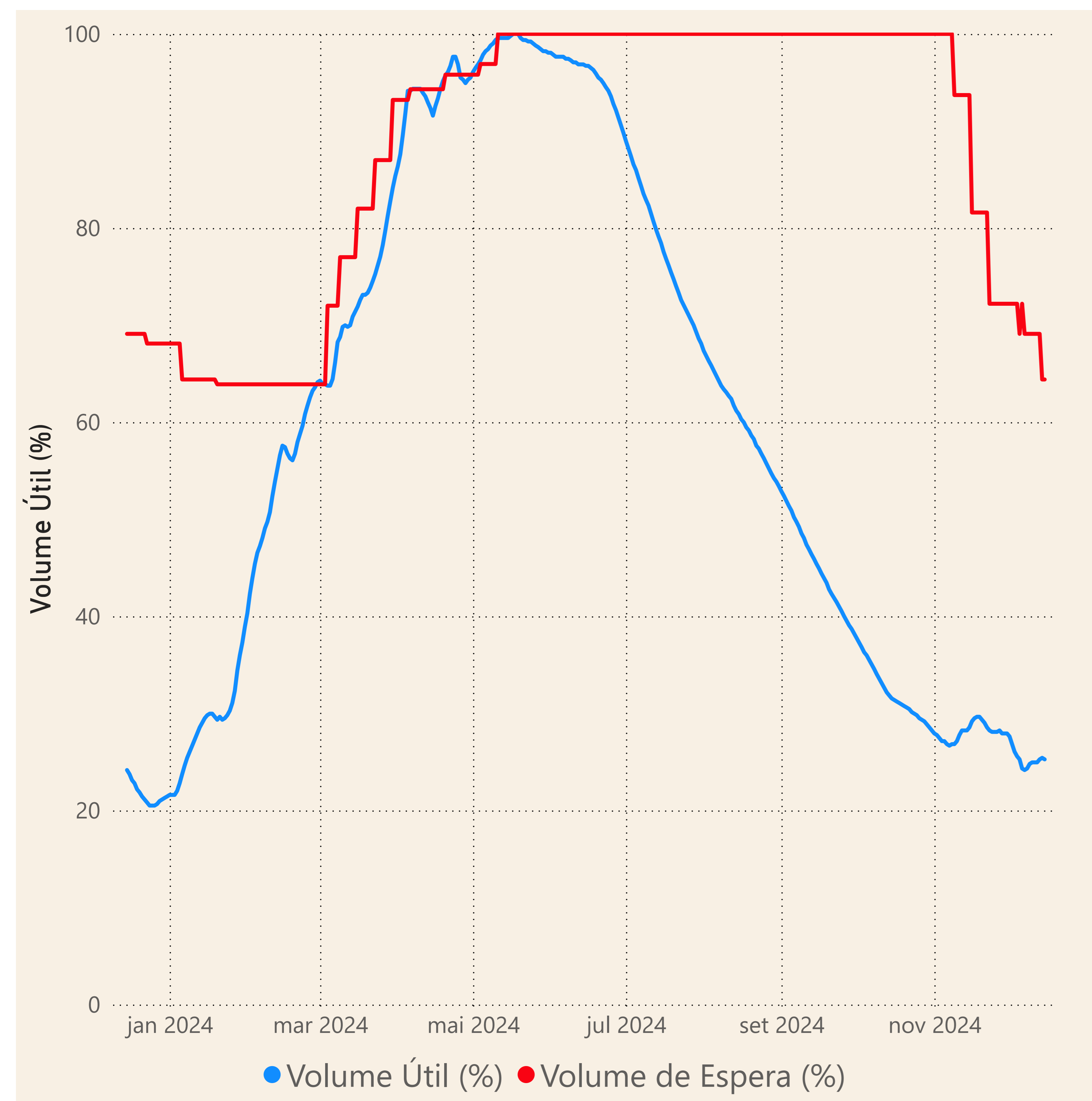
Rio Parnaíba



Fonte de dados: ONS e [HidroWeb](#)

Acompanhamento da Bacia do Rio Parnaíba

Operação da UHE Boa Esperança



Saiba mais sobre os termos técnicos da operação dos reservatórios no [Glossário do Sistema de Acompanhamento de Reservatórios - SAR da ANA](#)