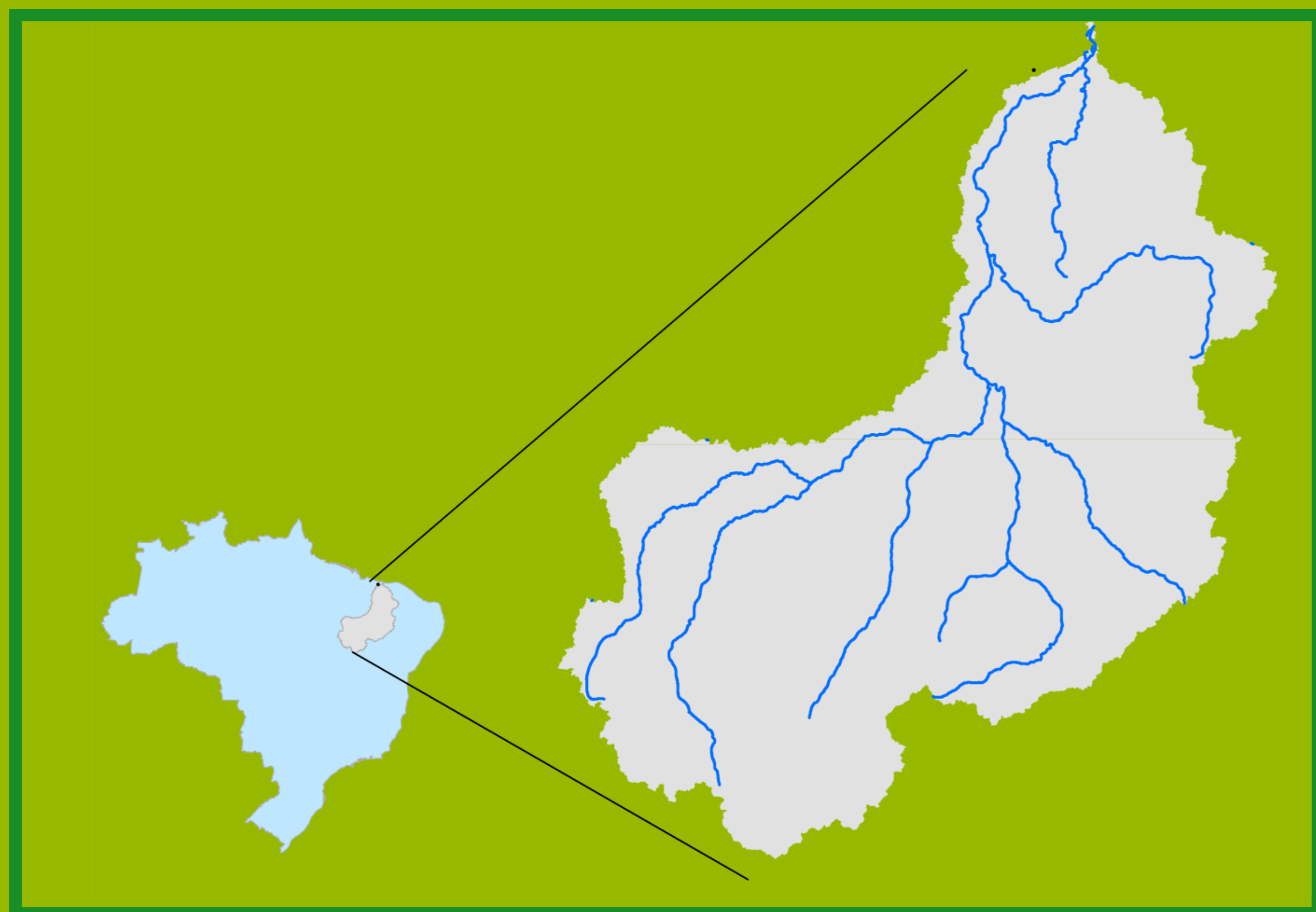


## Localização da bacia do Rio Parnaíba



Legenda:



Usina Hidrelétrica



Estação fluviométrica

### Teresina-CHESF - 34690000

Data	Cota (m)	Vazão (m <sup>3</sup> /s)
09/12/2024	2,18	426
10/12/2024	1,98	361
11/12/2024	1,77	299
12/12/2024	1,71	283
13/12/2024	1,70	281

\* Média do dia 13/12/24 até 09:45h

### UHE Boa Esperança


Data	Vazão Afluente (m <sup>3</sup> /s)	Vazão Defluente (m <sup>3</sup> /s)	Volume Útil (%)
08/12/2024	292	257	24,32
09/12/2024	361	257	24,79
10/12/2024	293	258	24,95
11/12/2024	257	257	24,95
12/12/2024	257	257	24,95

### Ribeiro Gonçalves - 34060000


Data	Cota (m)	Vazão (m <sup>3</sup> /s)
09/12/2024	3,05	179
10/12/2024	2,89	154
11/12/2024	2,86	150
12/12/2024	2,84	148
13/12/2024	2,88	152

\* Média do dia 13/12/24 até 09:45h

### Teresina



### Rio Poti




### Prata do Piauí - 34770000

Data	Cota (m)	Vazão (m <sup>3</sup> /s)
09/12/2024	0,25	2
10/12/2024	0,25	2
11/12/2024	0,22	2
12/12/2024	0,20	2
13/12/2024	0,19	1

\* Média do dia 13/12/24 até 09:15h



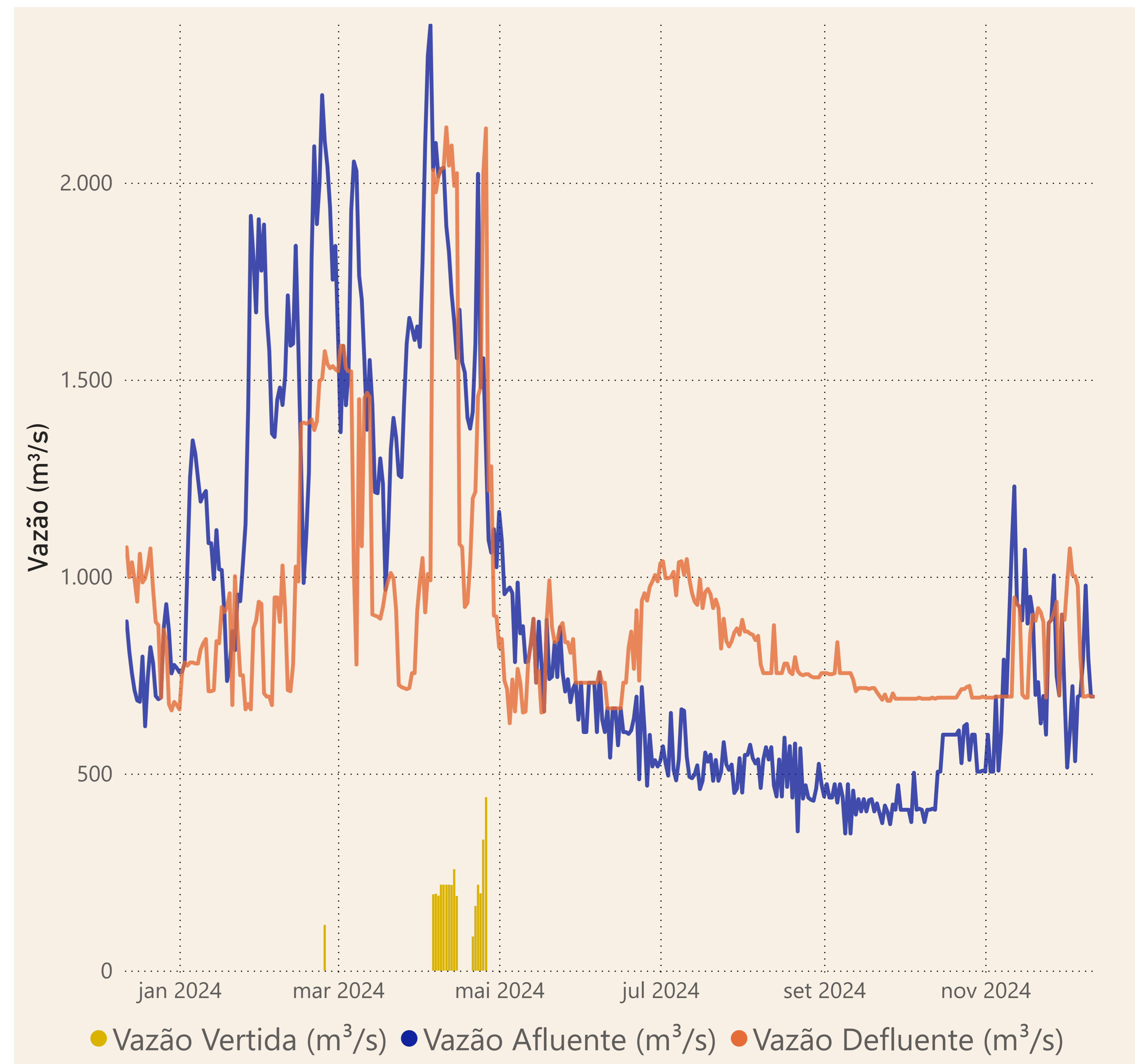
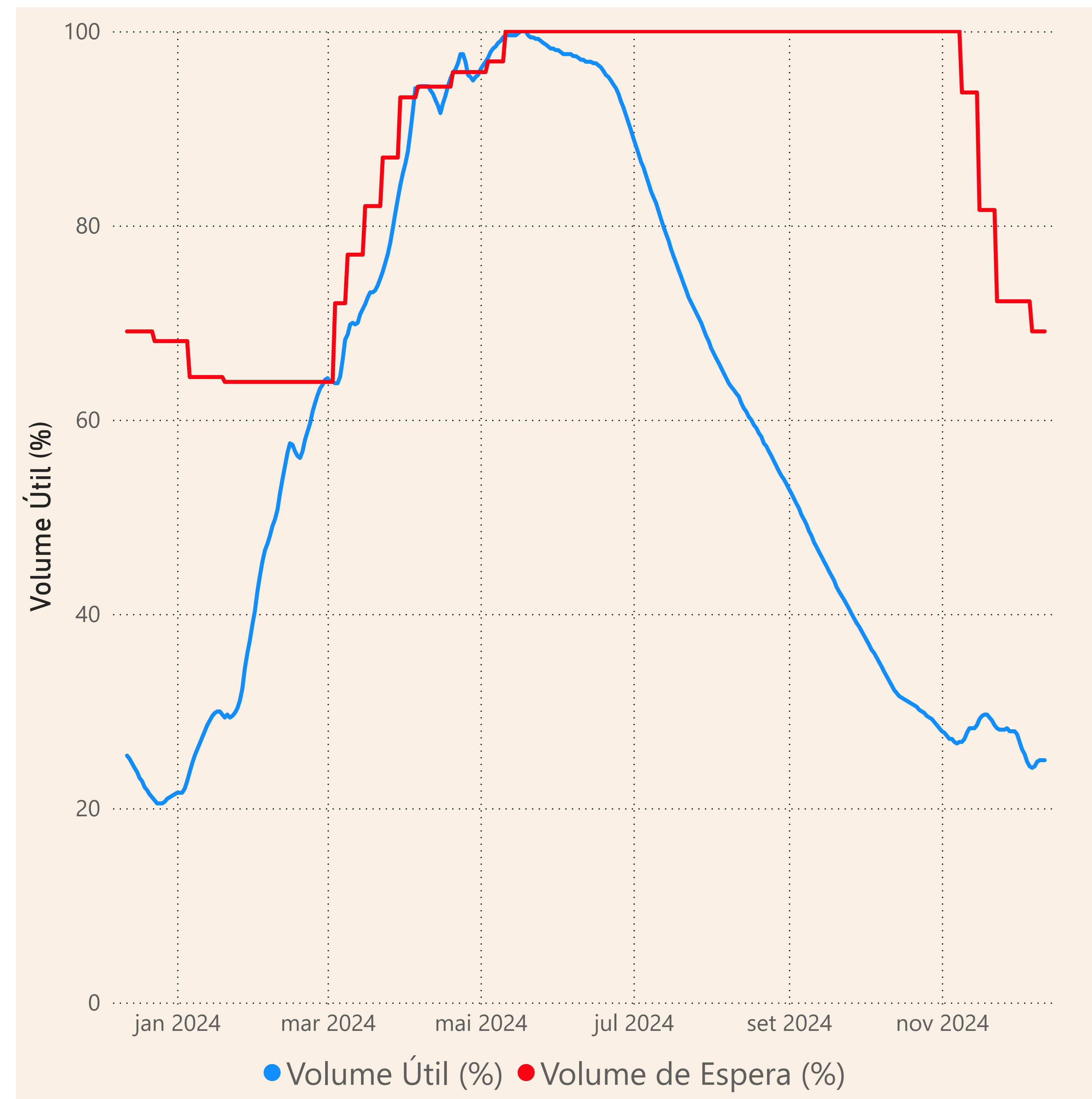
Rio Parnaíba



Fonte de dados: ONS e [HidroWeb](#)

# Acompanhamento da Bacia do Rio Parnaíba

## Operação da UHE Boa Esperança



**Saiba mais** sobre os termos técnicos da operação dos reservatórios no [Glossário do Sistema de Acompanhamento de Reservatórios - SAR da ANA](#)