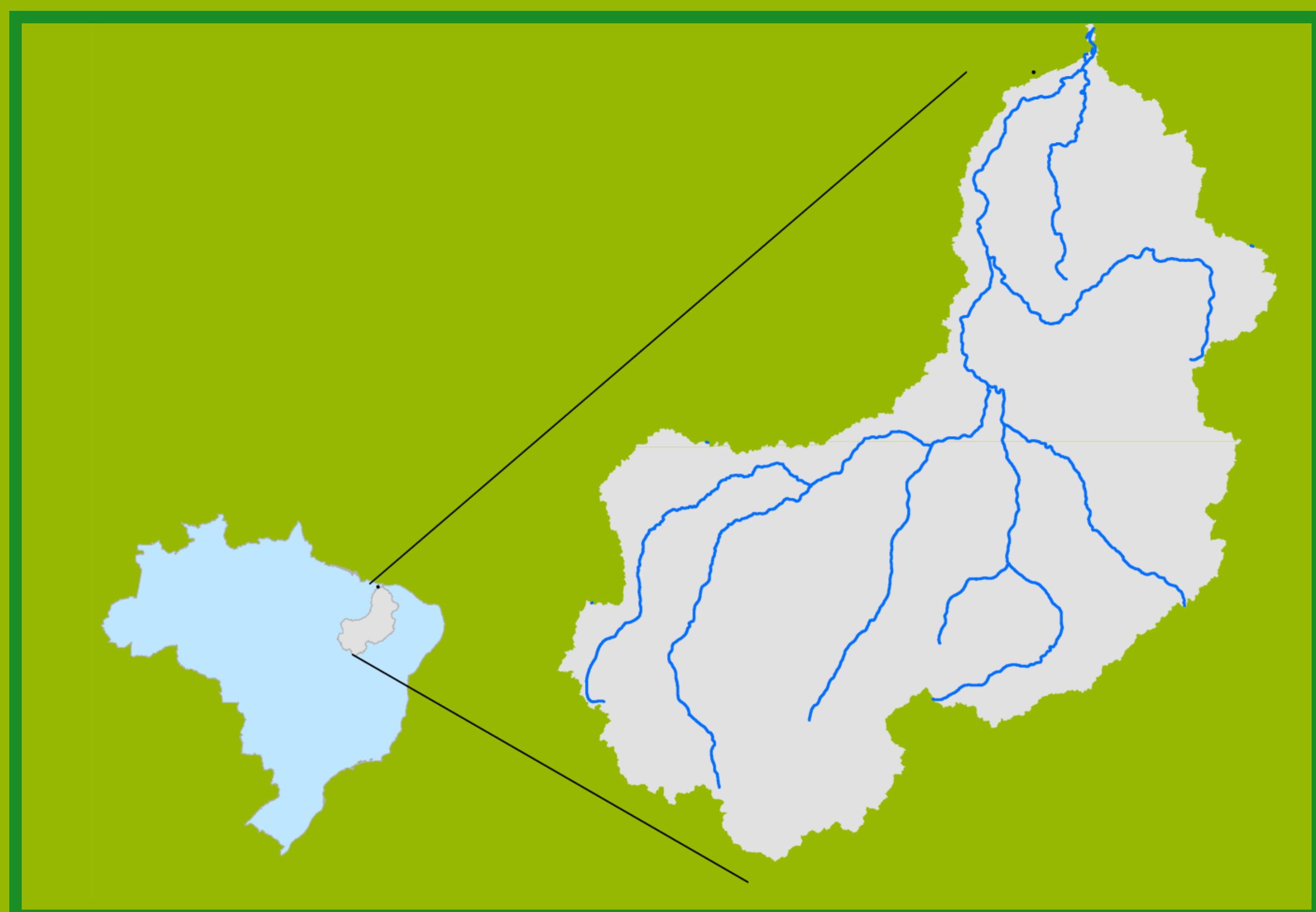


## Localização da bacia do Rio Parnaíba



Legenda:



**Teresina-CHESF - 34690000**

Data	Cota (m)	Vazão (m <sup>3</sup> /s)
08/12/2024	2,27	454
09/12/2024	2,18	426
10/12/2024	1,98	361
11/12/2024	1,77	299
12/12/2024	1,71	284

\* Média do dia 12/12/24 até 09:45h

**UHE Boa Esperança**

Data	Vazão Afluente (m <sup>3</sup> /s)	Vazão Defluente (m <sup>3</sup> /s)	Volume Útil (%)
07/12/2024	258	293	24,16
08/12/2024	292	257	24,32
09/12/2024	361	257	24,79
10/12/2024	293	258	24,95
11/12/2024	257	257	24,95

**Ribeiro Gonçalves - 34060000**

Data	Cota (m)	Vazão (m <sup>3</sup> /s)
08/12/2024	3,18	200
09/12/2024	3,05	179
10/12/2024	2,89	154
11/12/2024	2,86	150
12/12/2024	2,84	147

\* Média do dia 12/12/24 até 09:45h

**Prata do Piauí - 34770000**



Data	Cota (m)	Vazão (m <sup>3</sup> /s)
08/12/2024	0,23	2
09/12/2024	0,25	2
10/12/2024	0,25	2
11/12/2024	0,22	2
12/12/2024	0,21	2

\* Média do dia 12/12/24 até 09:15h


Teresina



Rio Poti



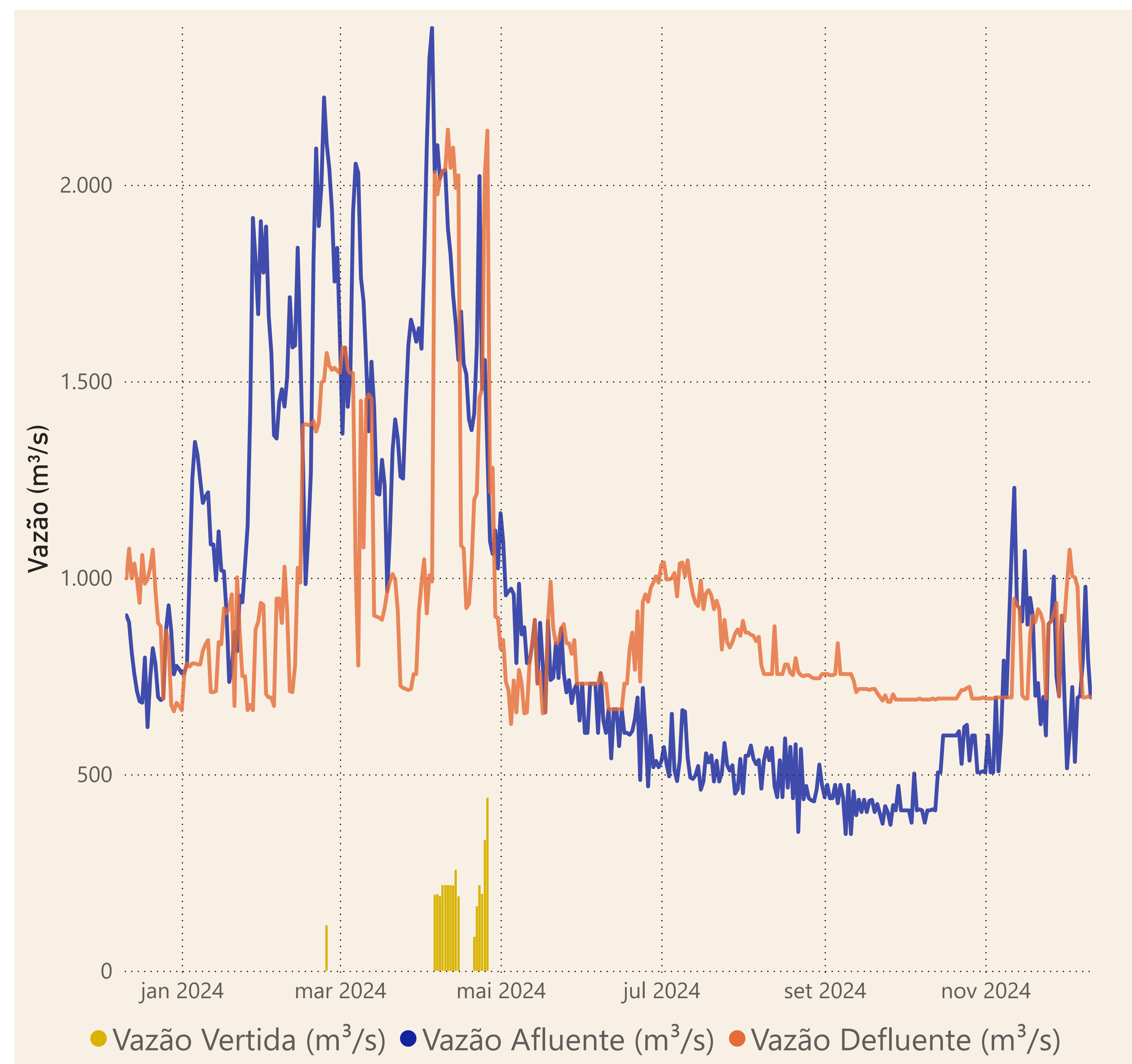
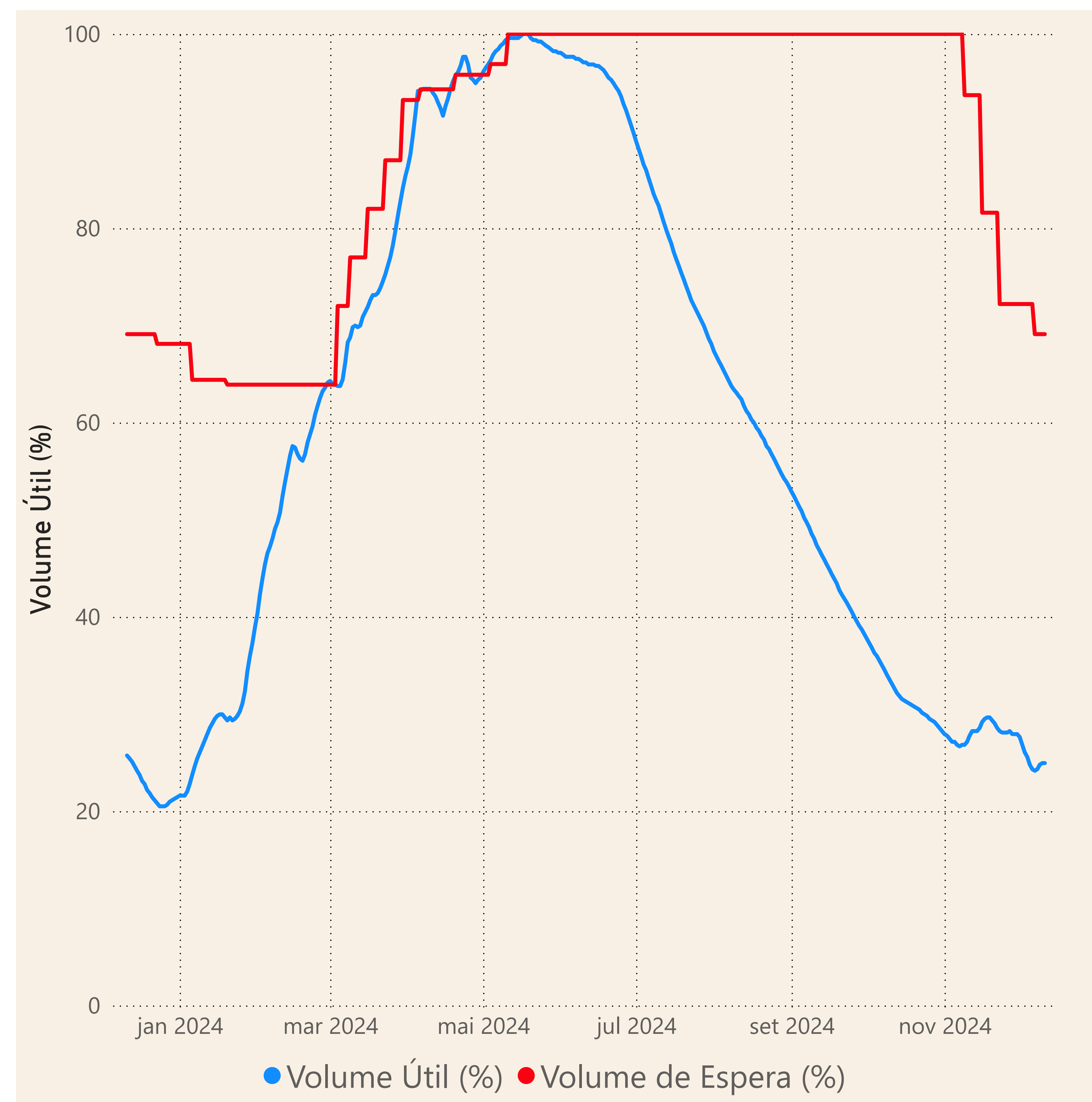
Rio Parnaíba



Fonte de dados: ONS e [HidroWeb](#)

# Acompanhamento da Bacia do Rio Parnaíba

## Operação da UHE Boa Esperança



**Saiba mais** sobre os termos técnicos da operação dos reservatórios no [Glossário do Sistema de Acompanhamento de Reservatórios - SAR da ANA](#)

Fonte de dados: ONS