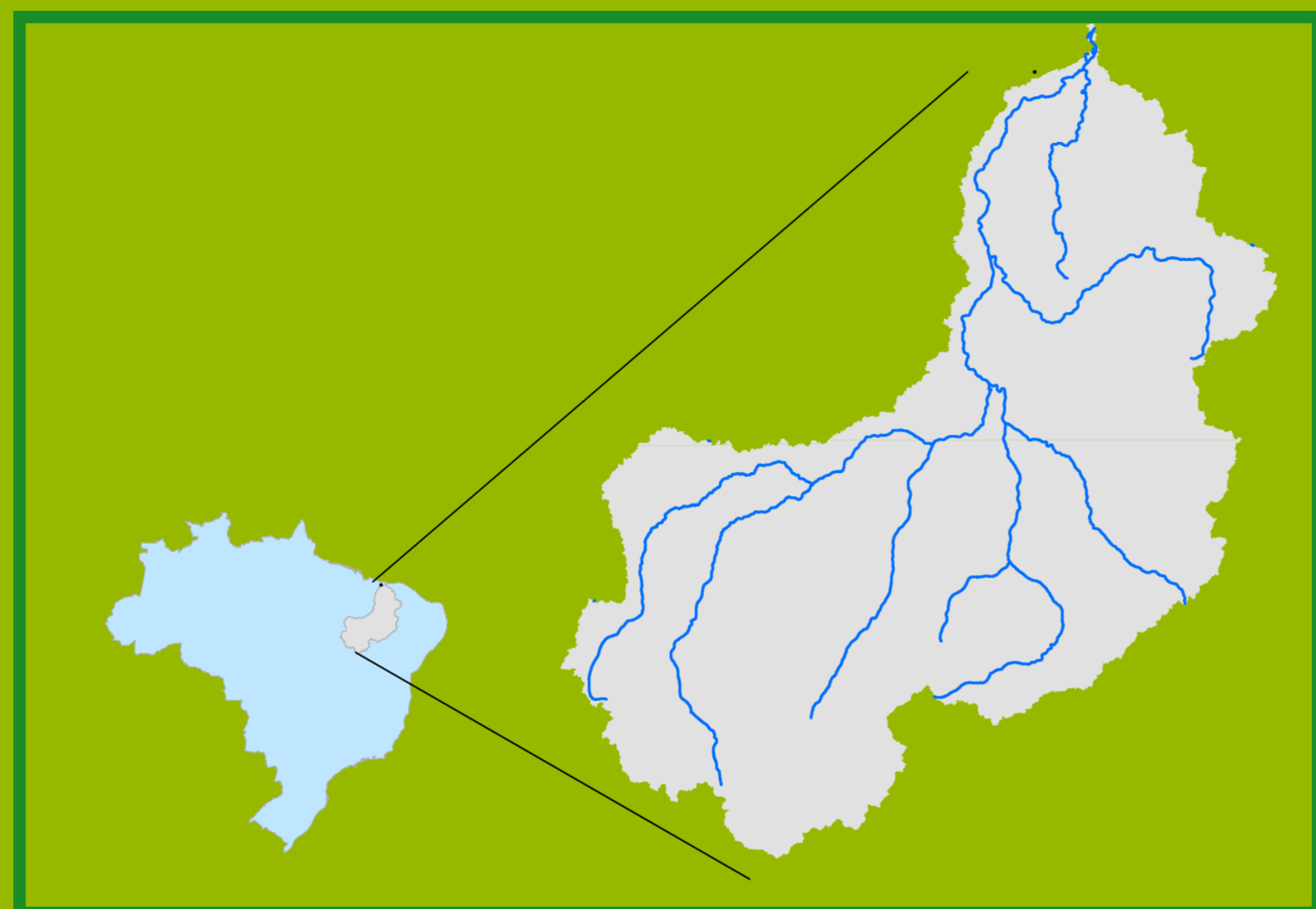


Localização da bacia do Rio Parnaíba



Legenda:



Teresina-CHESF - 34690000

Data	Cota (m)	Vazão (m ³ /s)
07/12/2024	2,19	432
08/12/2024	2,26	454
09/12/2024	2,18	426
10/12/2024	1,98	361
11/12/2024	1,85	323

* Média do dia 11/12/24 até 03:45h

UHE Boa Esperança

Data	Vazão Afluente (m ³ /s)	Vazão Defluente (m ³ /s)	Volume Útil (%)
06/12/2024	257	361	24,32
07/12/2024	258	293	24,16
08/12/2024	292	257	24,32
09/12/2024	361	257	24,79
10/12/2024	293	258	24,95

Ribeiro Gonçalves - 34060000

Data	Cota (m)	Vazão (m ³ /s)
07/12/2024	3,44	247
08/12/2024	3,18	200
09/12/2024	3,05	179
10/12/2024	2,89	154
11/12/2024	2,87	152

* Média do dia 11/12/24 até 09:45h

Teresina



Rio Poti


Prata do Piauí - 34770000

Data	Cota (m)	Vazão (m ³ /s)
07/12/2024	0,26	2
08/12/2024	0,23	2
09/12/2024	0,25	2
10/12/2024	0,25	2
11/12/2024	0,24	2

* Média do dia 11/12/24 até 09:15h



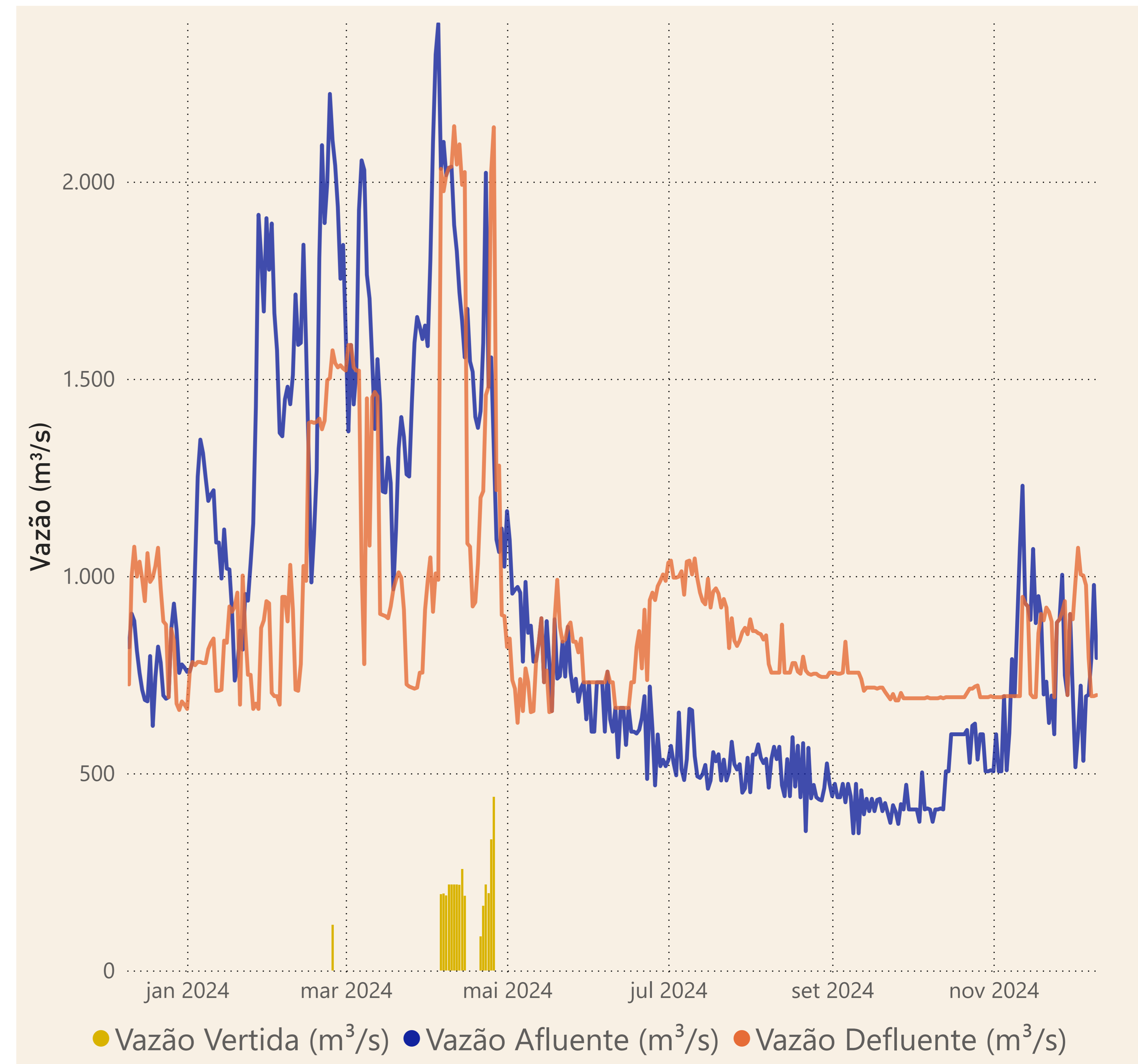
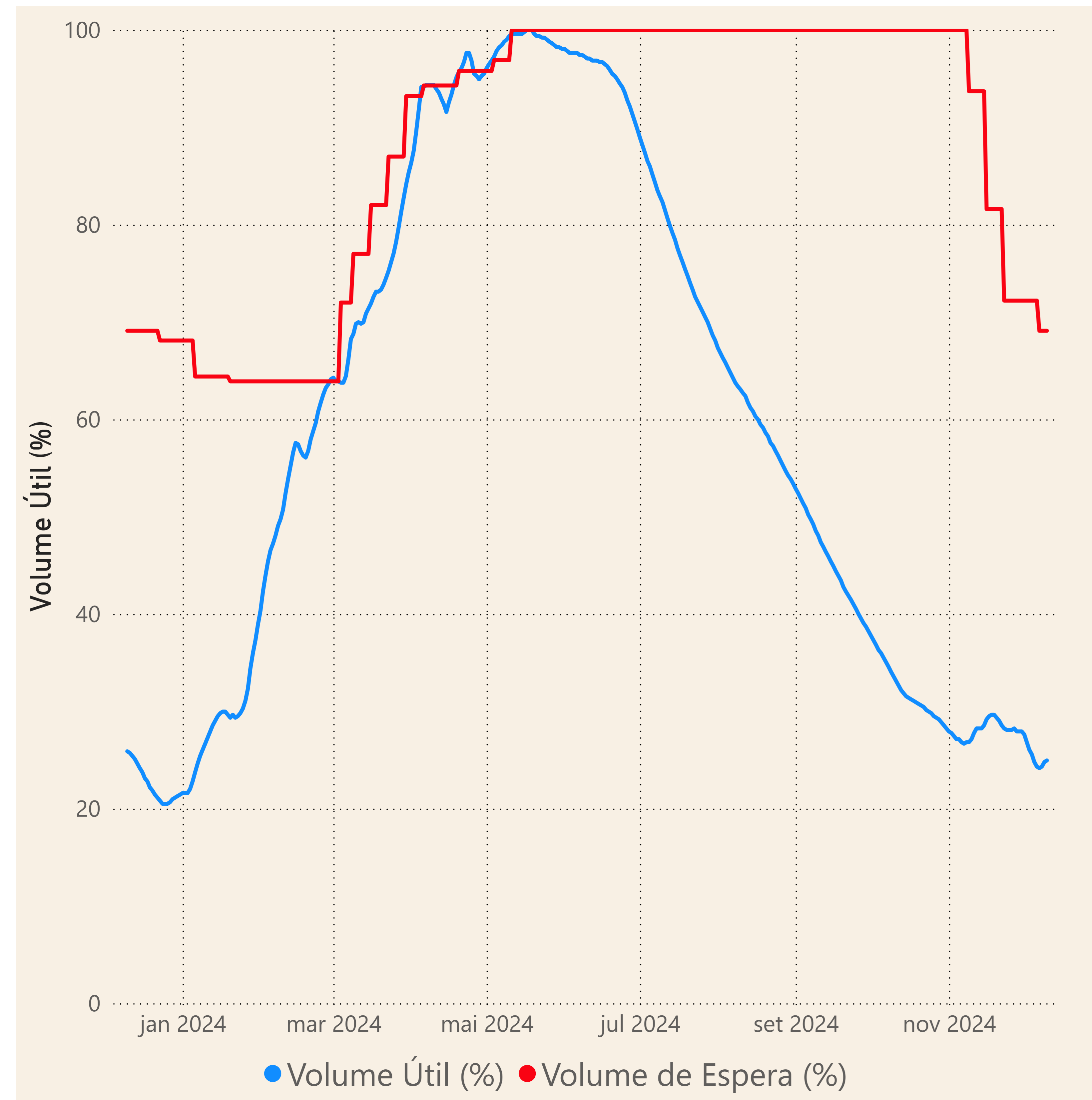
Rio Parnaíba



Fonte de dados: ONS e [HidroWeb](#)

Acompanhamento da Bacia do Rio Parnaíba

Operação da UHE Boa Esperança



Saiba mais sobre os termos técnicos da operação dos reservatórios no [Glossário do Sistema de Acompanhamento de Reservatórios - SAR da ANA](#)