

## Localização da bacia do Rio Parnaíba



Legenda:



Usina Hidrelétrica



Estação fluviométrica

### Teresina-CHESF - 34690000

Data	Cota (m)	Vazão (m <sup>3</sup> /s)
05/12/2024	2,18	427
06/12/2024	2,21	437
07/12/2024	2,19	432
08/12/2024	2,26	454
09/12/2024	2,18	429

\* Média do dia 09/12/24 até 09:45h

### UHE Boa Esperança


Data	Vazão Afluente (m <sup>3</sup> /s)	Vazão Defluente (m <sup>3</sup> /s)	Volume Útil (%)
04/12/2024	267	371	25,58
05/12/2024	196	370	24,79
06/12/2024	257	361	24,32
07/12/2024	258	293	24,16
08/12/2024	292	257	24,32

### Ribeiro Gonçalves - 34060000


Data	Cota (m)	Vazão (m <sup>3</sup> /s)
05/12/2024	2,92	158
06/12/2024	3,13	193
07/12/2024	3,45	249
08/12/2024		
09/12/2024		

\* Média do dia 07/12/24 até 07:45h

### Teresina




### Rio Poti




### Prata do Piauí - 34770000

Data	Cota (m)	Vazão (m <sup>3</sup> /s)
05/12/2024	0,15	1
06/12/2024	0,31	3
07/12/2024	0,26	2
08/12/2024	0,23	2
09/12/2024	0,23	2

\* Média do dia 09/12/24 até 09:15h



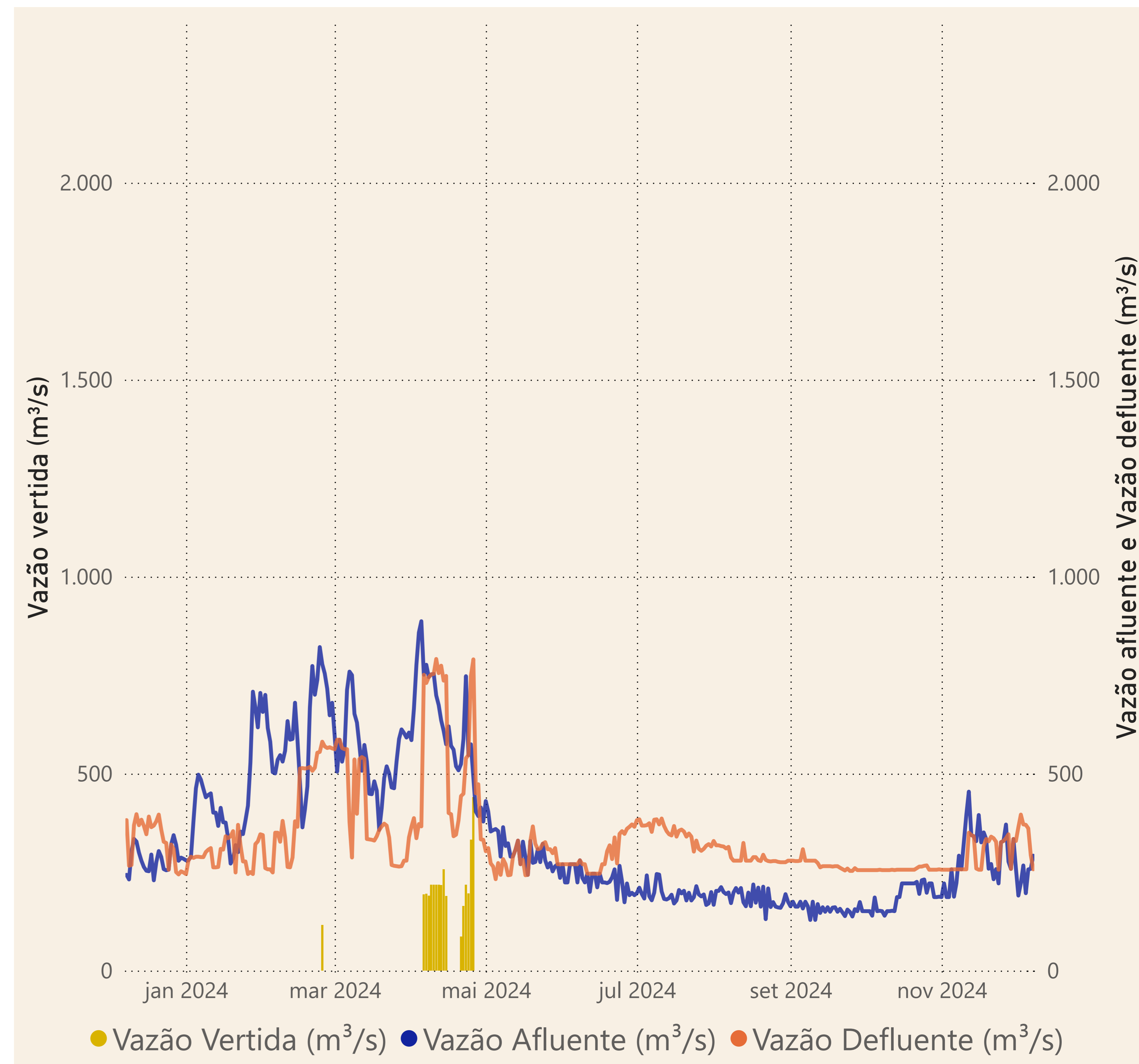
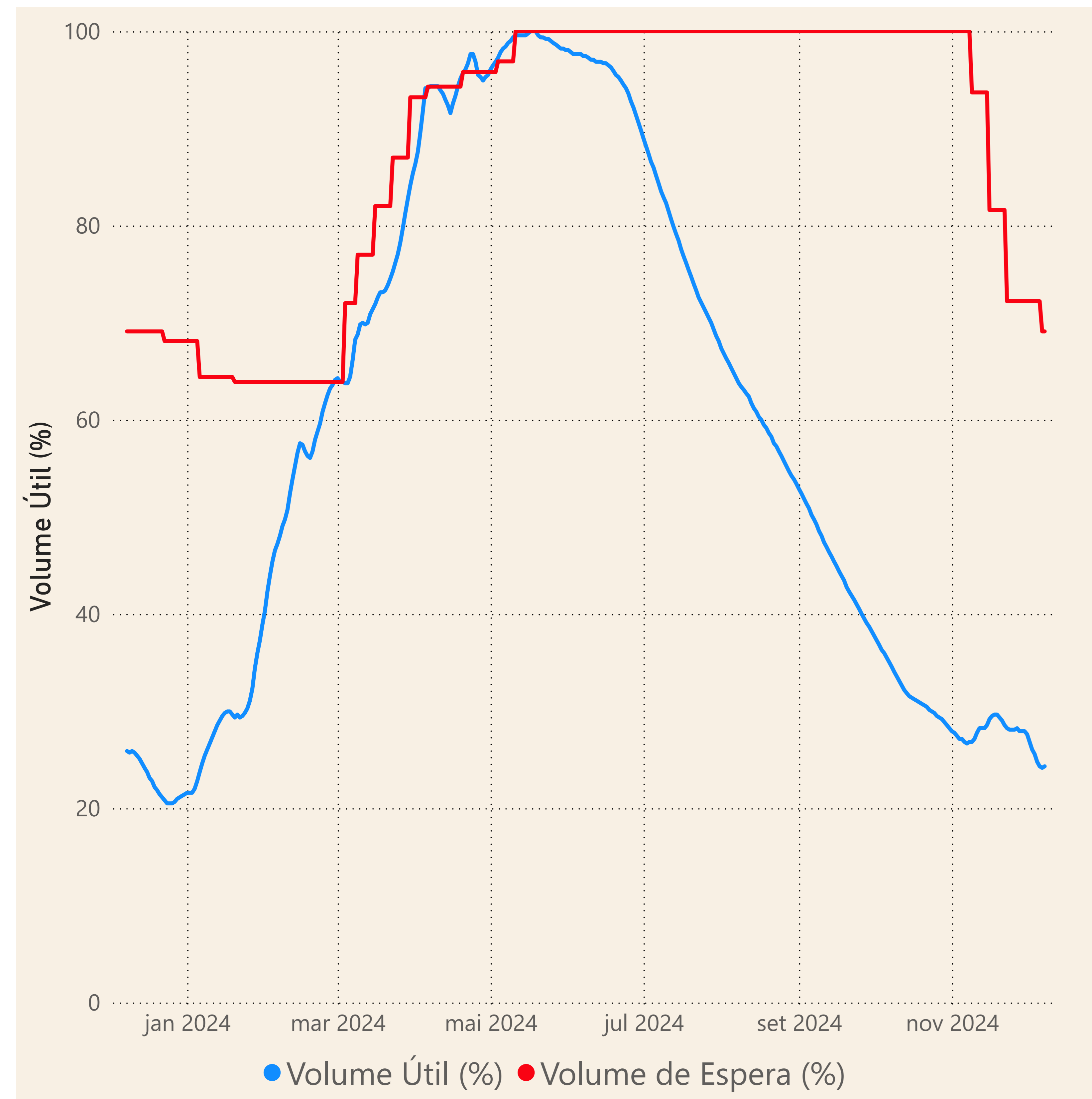
Rio Parnaíba



Fonte de dados: ONS e [HidroWeb](#)

# Acompanhamento da Bacia do Rio Parnaíba

## Operação da UHE Boa Esperança



**Saiba mais** sobre os termos técnicos da operação dos reservatórios no [Glossário do Sistema de Acompanhamento de Reservatórios - SAR da ANA](#)

Fonte de dados: ONS