

Localização da bacia do Rio Parnaíba



Legenda:



Usina Hidrelétrica



Estação fluviométrica

Teresina-CHESF - 34690000

Data	Cota (m)	Vazão (m ³ /s)
02/12/2024	1,80	309
03/12/2024	1,91	342
04/12/2024	2,00	369
05/12/2024	2,18	427
06/12/2024	2,22	440

* Média do dia 06/12/24 até 09:45h

UHE Boa Esperança


Data	Vazão Afluente (m ³ /s)	Vazão Defluente (m ³ /s)	Volume Útil (%)
01/12/2024	260	329	27,62
02/12/2024	190	364	26,83
03/12/2024	222	396	26,05
04/12/2024	232	371	25,42
05/12/2024	370	370	25,42

Ribeiro Gonçalves - 34060000


Data	Cota (m)	Vazão (m ³ /s)
02/12/2024	2,84	146
03/12/2024	2,82	145
04/12/2024	2,85	148
05/12/2024	2,92	158
06/12/2024	2,94	162

* Média do dia 06/12/24 até 09:45h

Teresina




Rio Poti




Prata do Piauí - 34770000

Data	Cota (m)	Vazão (m ³ /s)
02/12/2024	0,13	1
03/12/2024	0,15	1
04/12/2024	0,15	1
05/12/2024	0,15	1
06/12/2024	0,30	3

* Média do dia 06/12/24 até 09:15h



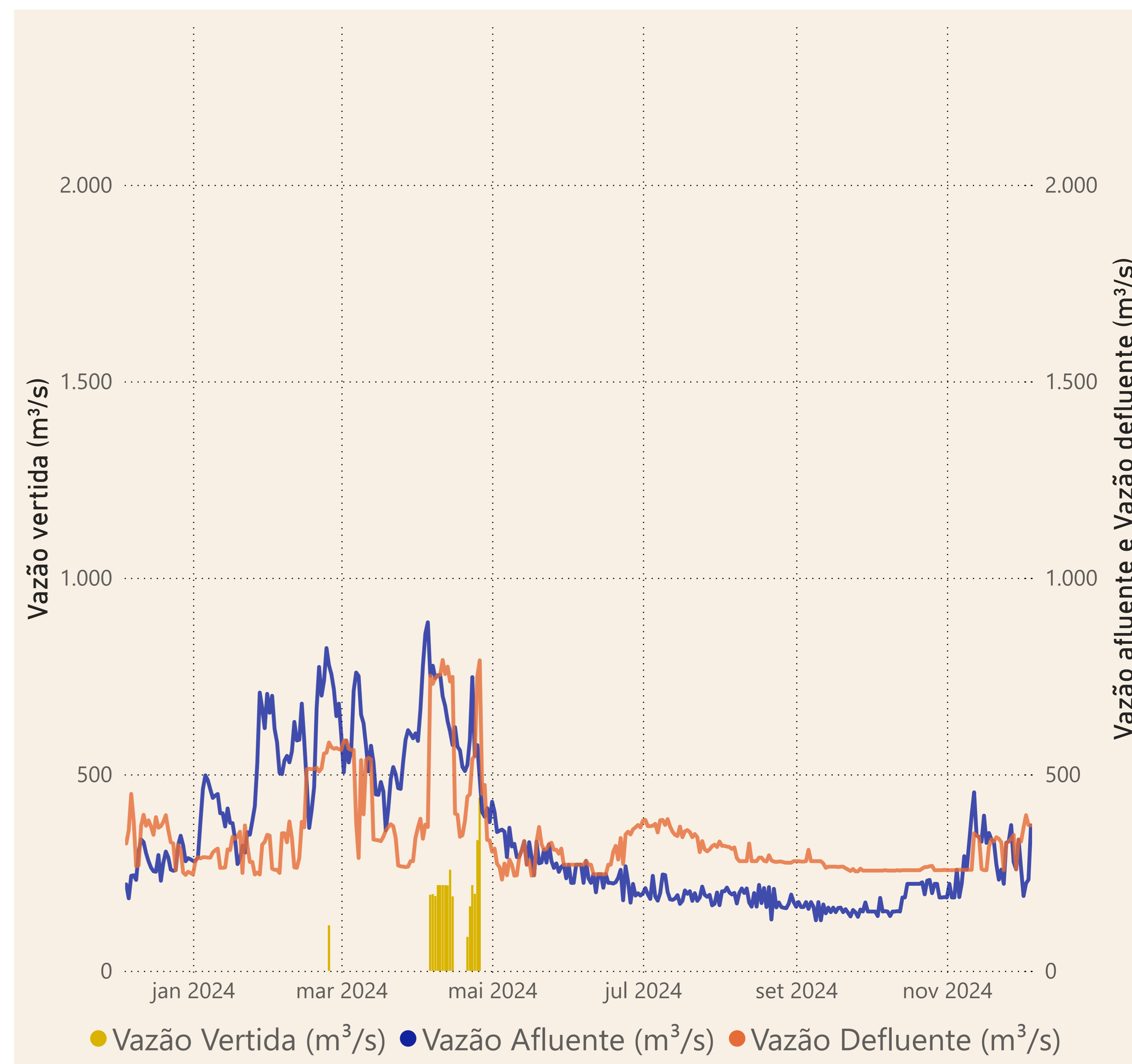
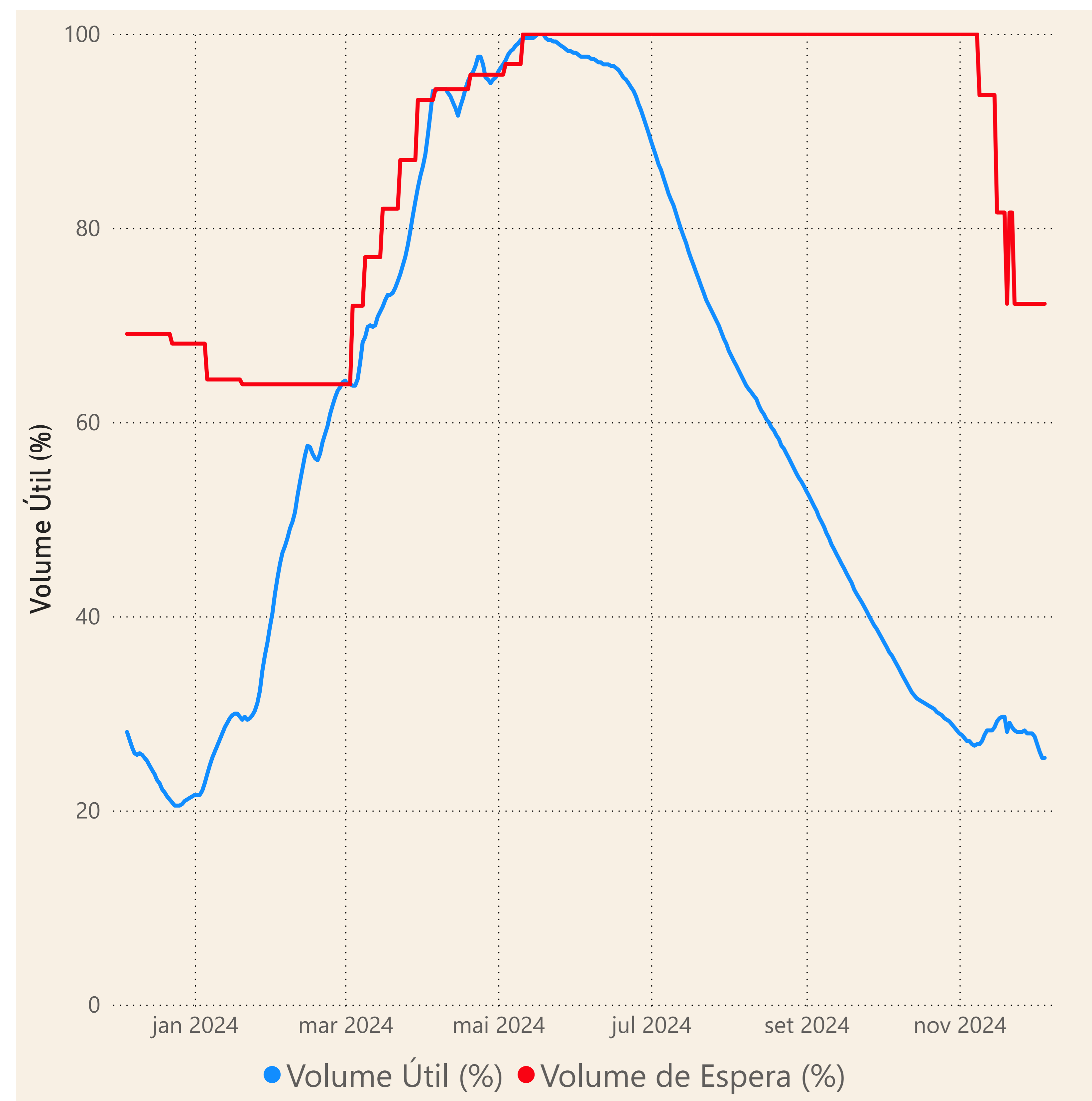
Rio Parnaíba



Fonte de dados: ONS e [HidroWeb](#)

Acompanhamento da Bacia do Rio Parnaíba

Operação da UHE Boa Esperança



Saiba mais sobre os termos técnicos da operação dos reservatórios no [Glossário do Sistema de Acompanhamento de Reservatórios - SAR da ANA](#)