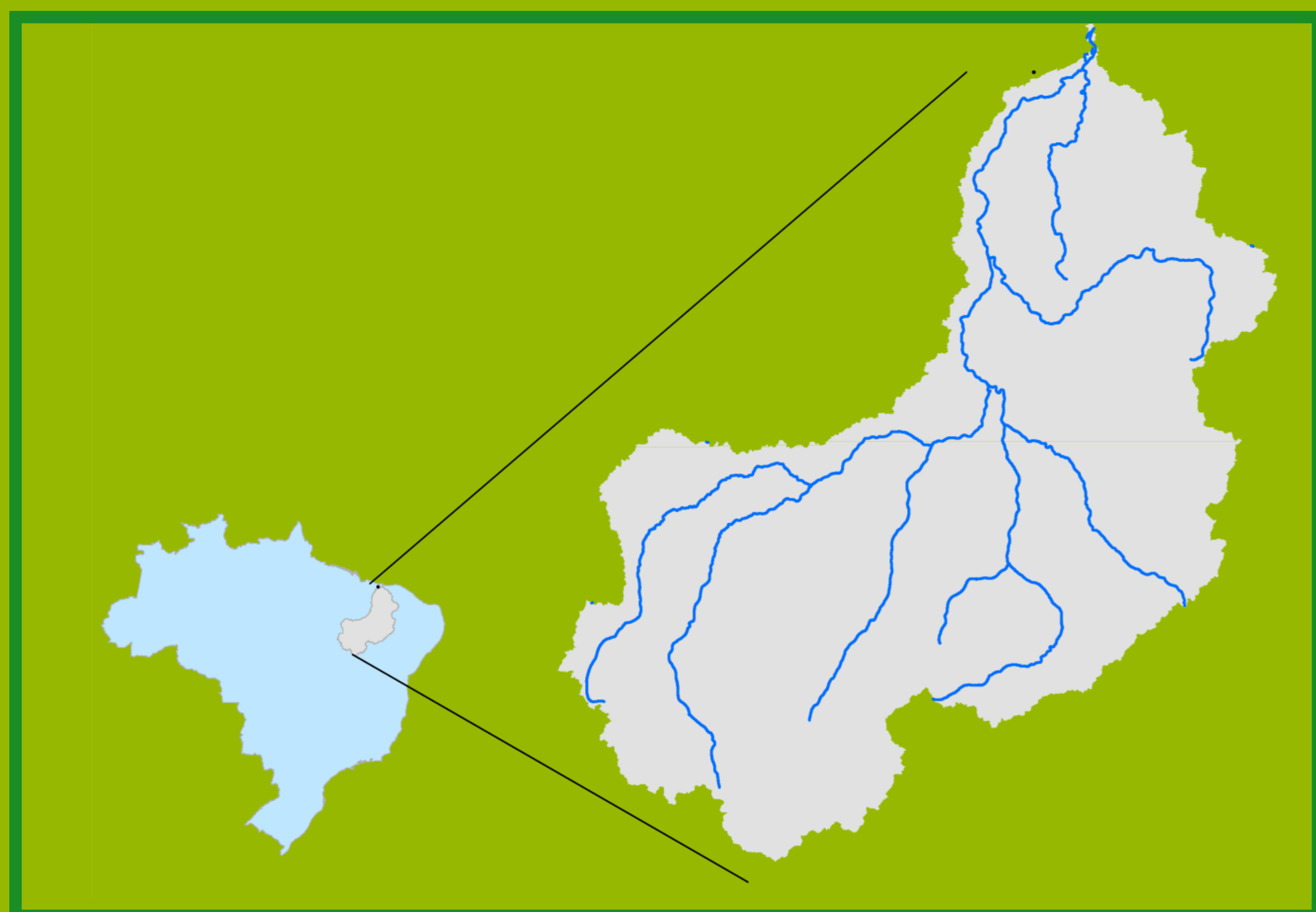


Localização da bacia do Rio Parnaíba



Legenda:



Usina Hidrelétrica



Estação fluviométrica

Teresina-CHESF - 34690000

Data	Cota (m)	Vazão (m ³ /s)
30/11/2024	2,00	369
01/12/2024	2,02	375
02/12/2024	1,80	309
03/12/2024	1,91	342
04/12/2024	1,97	360

* Média do dia 04/12/24 até 10:45h

UHE Boa Esperança

Data	Vazão Afluente (m ³ /s)	Vazão Defluente (m ³ /s)	Volume Útil (%)
29/11/2024	258	258	27,93
30/11/2024	334	334	27,93
01/12/2024	260	329	27,62
02/12/2024	189	363	26,83
03/12/2024	222	396	26,05

Ribeiro Gonçalves - 34060000

Data	Cota (m)	Vazão (m ³ /s)
30/11/2024	2,91	157
01/12/2024	2,86	150
02/12/2024	2,84	146
03/12/2024	2,82	145
04/12/2024	2,83	145

* Média do dia 04/12/24 até 10:45h

Prata do Piauí - 34770000

Data	Cota (m)	Vazão (m ³ /s)
30/11/2024	0,14	1
01/12/2024	0,15	1
02/12/2024	0,13	1
03/12/2024	0,15	1
04/12/2024	0,16	1

* Média do dia 04/12/24 até 10:15h


Teresina



Rio Poti



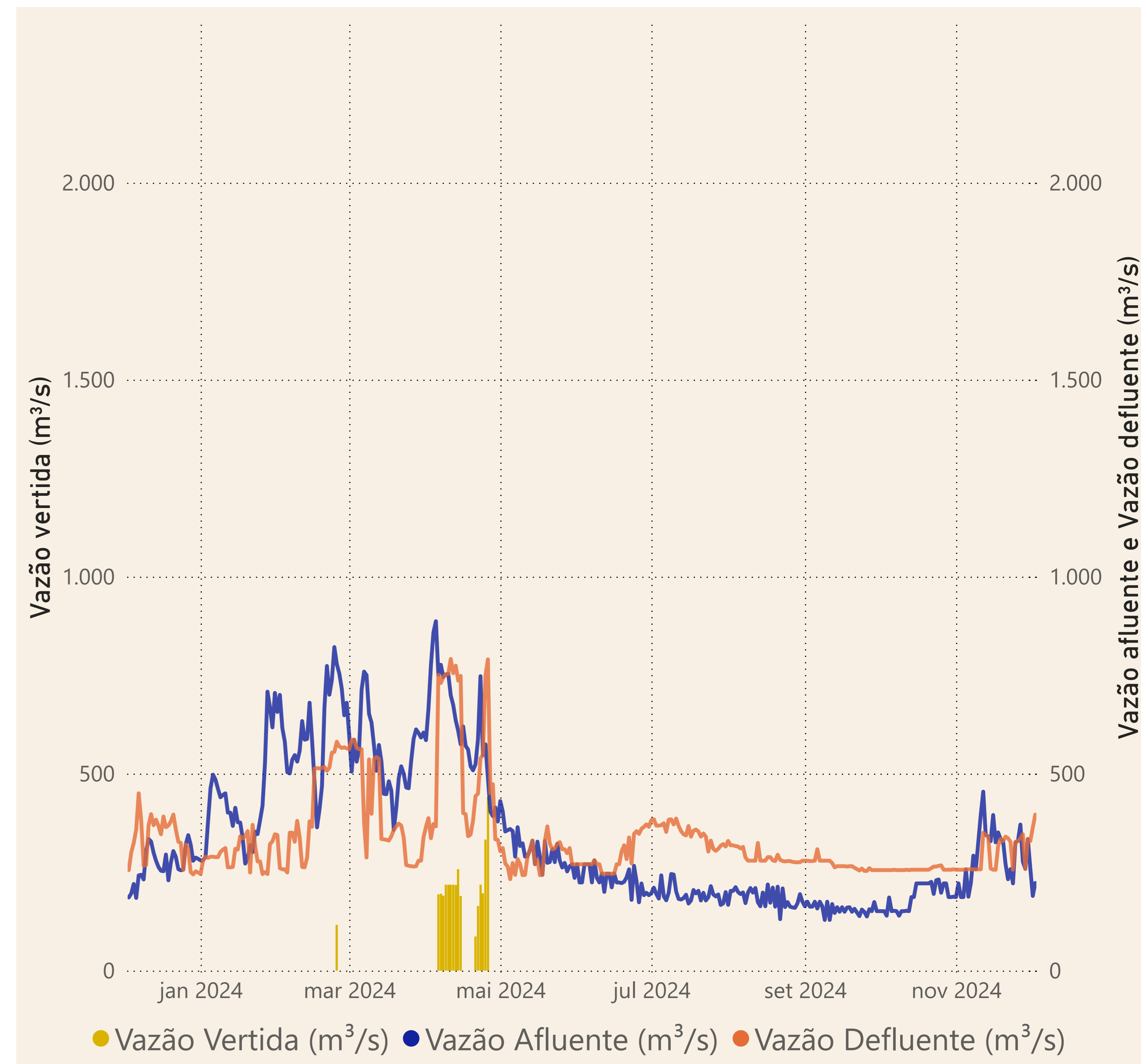
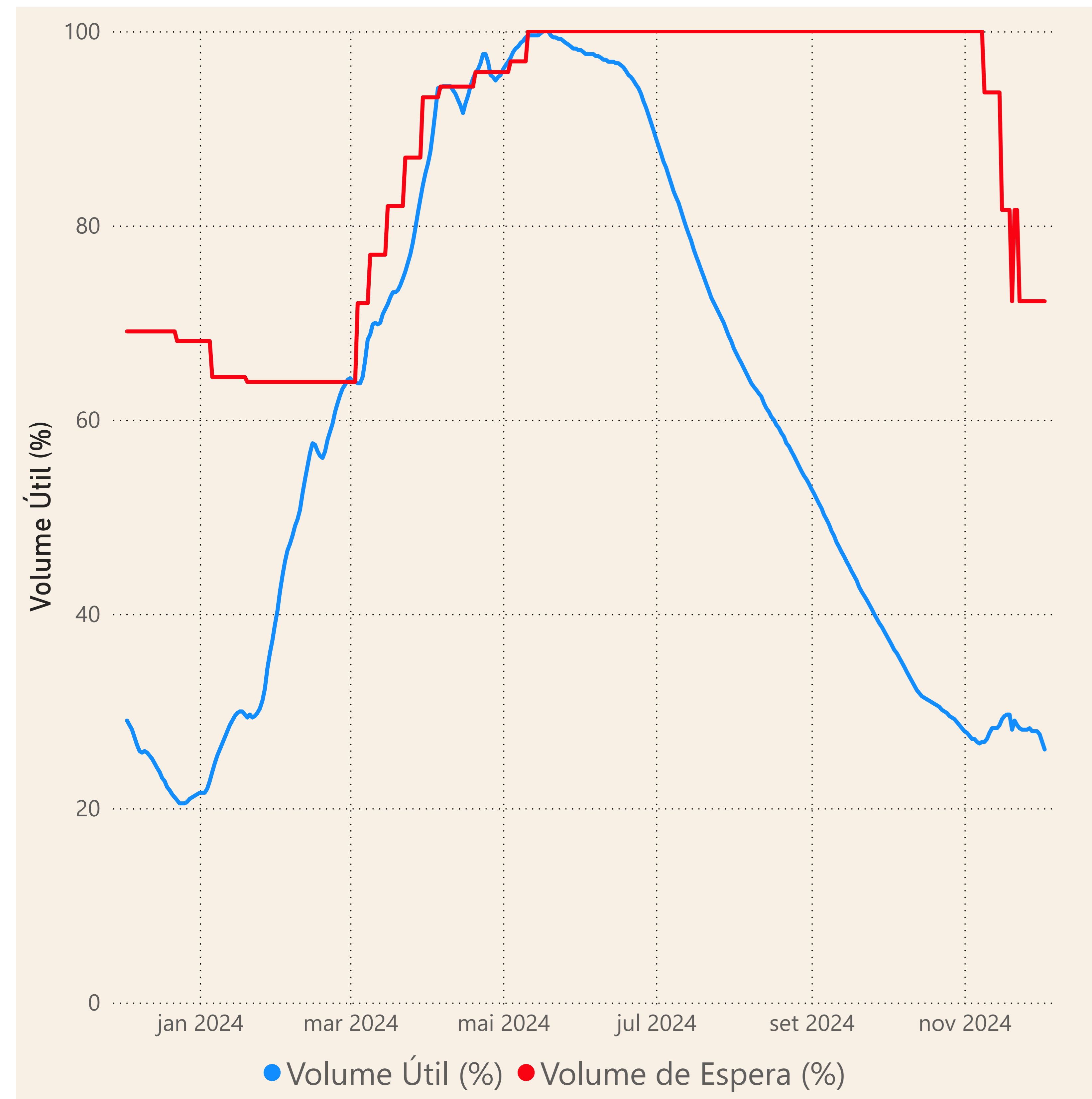
Rio Parnaíba



Fonte de dados: ONS e [HidroWeb](#)

Acompanhamento da Bacia do Rio Parnaíba

Operação da UHE Boa Esperança



Saiba mais sobre os termos técnicos da operação dos reservatórios no [Glossário do Sistema de Acompanhamento de Reservatórios - SAR da ANA](#)