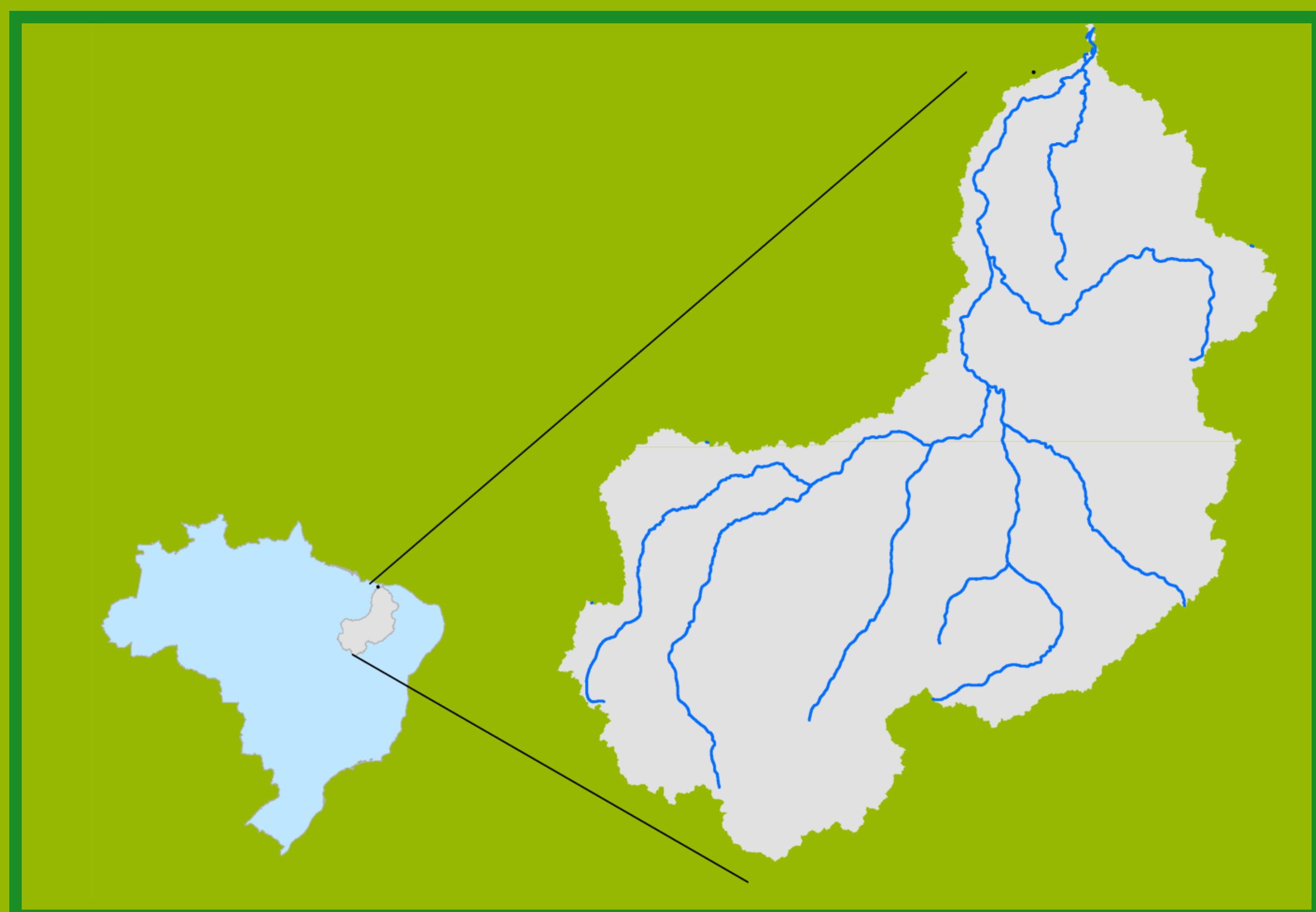


## Localização da bacia do Rio Parnaíba



Legenda:



Usina Hidrelétrica



Estação fluviométrica

### Teresina-CHESF - 34690000

Data	Cota (m)	Vazão (m <sup>3</sup> /s)
29/11/2024	1,95	353
30/11/2024	2,00	369
01/12/2024	2,02	375
02/12/2024	1,80	309
03/12/2024	1,79	307

\* Média do dia 03/12/24 até 08:45h

### UHE Boa Esperança

Data	Vazão Afluente (m <sup>3</sup> /s)	Vazão Defluente (m <sup>3</sup> /s)	Volume Útil (%)
28/11/2024	277	346	27,93
29/11/2024	258	258	27,93
30/11/2024	334	334	27,93
01/12/2024	260	329	27,62
02/12/2024	189	363	26,83

### Ribeiro Gonçalves - 34060000

Data	Cota (m)	Vazão (m <sup>3</sup> /s)
29/11/2024	2,96	165
30/11/2024	2,91	157
01/12/2024	2,86	150
02/12/2024	2,84	146
03/12/2024	2,83	146

\* Média do dia 03/12/24 até 08:45h

### Teresina



### Rio Poti

### Prata do Piauí - 34770000

Data	Cota (m)	Vazão (m <sup>3</sup> /s)
29/11/2024	0,14	1
30/11/2024	0,14	1
01/12/2024	0,15	1
02/12/2024	0,13	1
03/12/2024	0,14	1

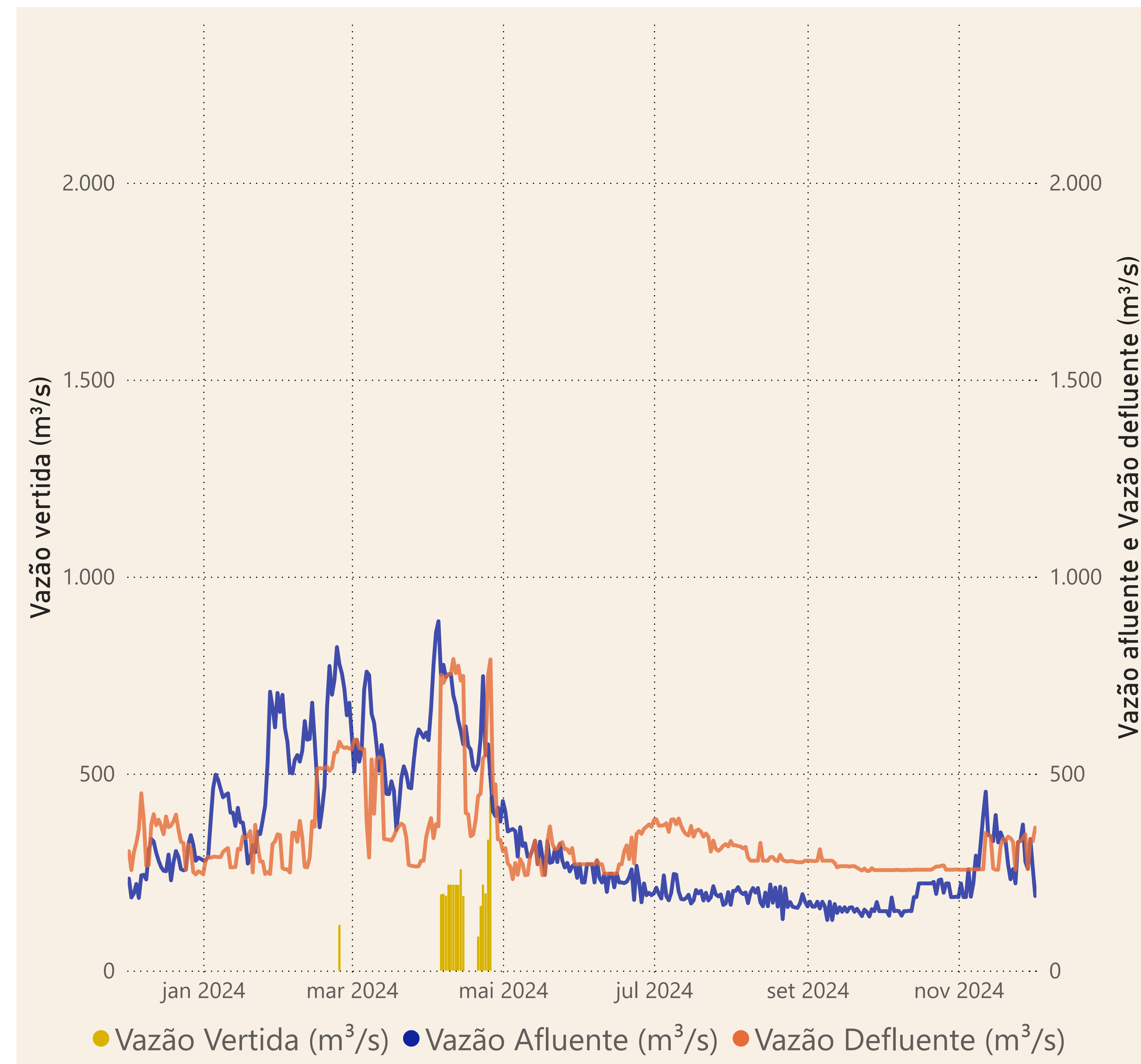
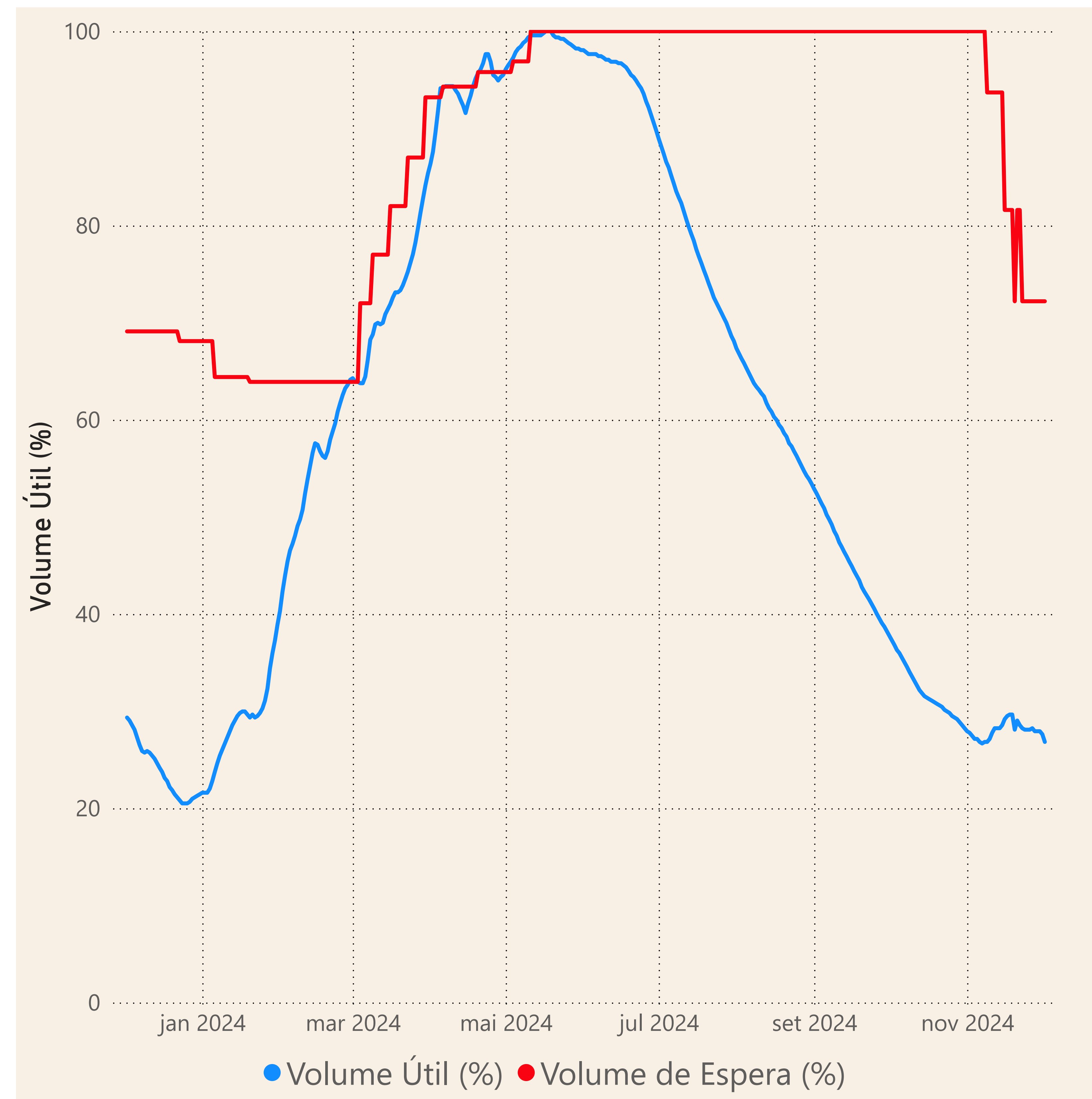
\* Média do dia 03/12/24 até 08:15h

### Rio Parnaíba

Fonte de dados: ONS e [HidroWeb](#)

# Acompanhamento da Bacia do Rio Parnaíba

## Operação da UHE Boa Esperança



**Saiba mais** sobre os termos técnicos da operação dos reservatórios no [Glossário do Sistema de Acompanhamento de Reservatórios - SAR da ANA](#)