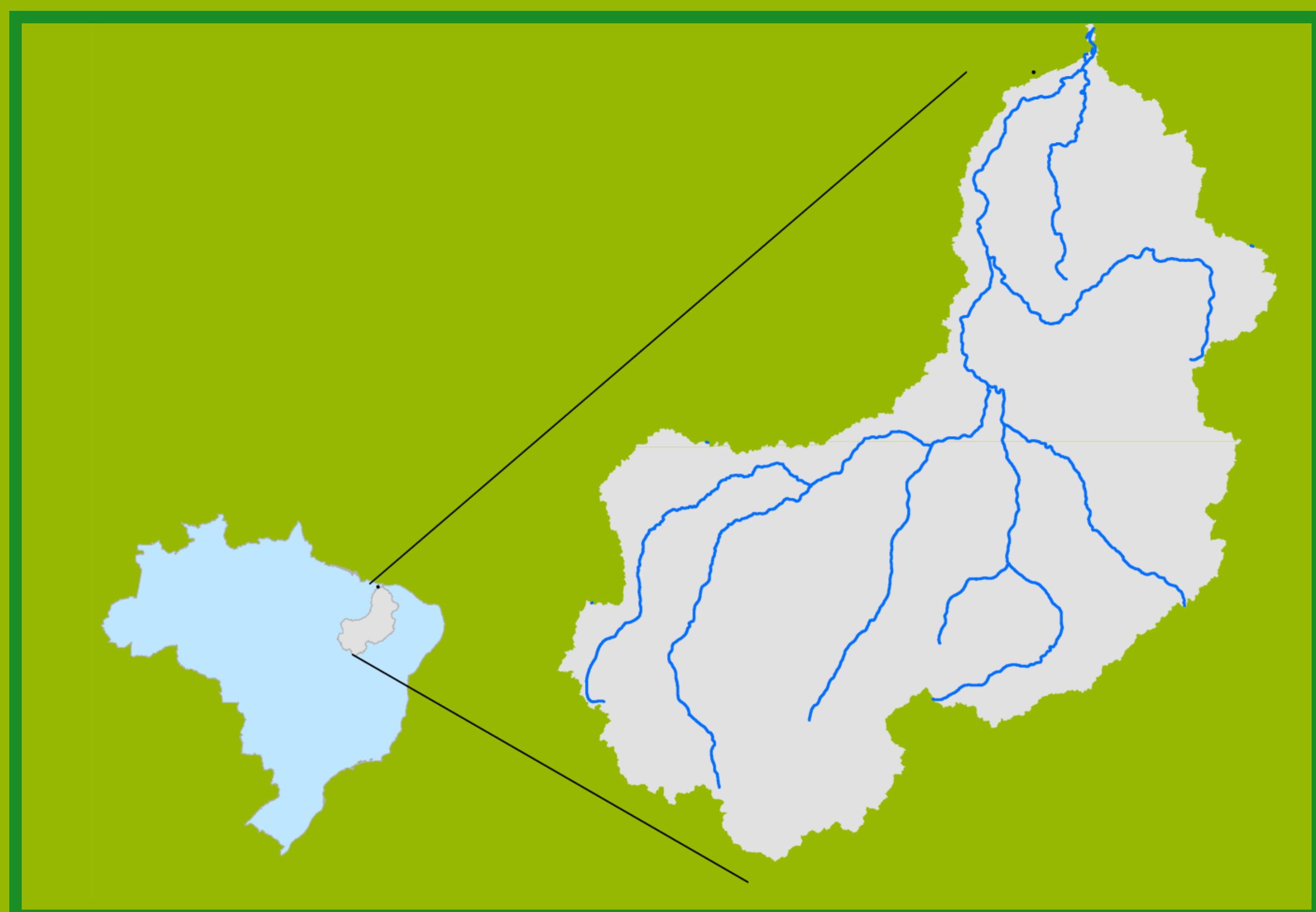


Localização da bacia do Rio Parnaíba



Legenda:



Teresina-CHESF - 34690000

Data	Cota (m)	Vazão (m³/s)
28/11/2024	1,94	351
29/11/2024	1,95	353
30/11/2024	2,00	369
01/12/2024	2,02	375
02/12/2024	1,87	329

* Média do dia 02/12/24 até 10:45h

UHE Boa Esperança


Data	Vazão Afluente (m³/s)	Vazão Defluente (m³/s)	Volume Útil (%)
27/11/2024	371	336	28,24
28/11/2024	277	346	27,93
29/11/2024	258	258	27,93
30/11/2024	334	334	27,93
01/12/2024	260	329	27,62

Ribeiro Gonçalves - 34060000


Data	Cota (m)	Vazão (m³/s)
28/11/2024	3,02	174
29/11/2024	2,96	165
30/11/2024	2,91	157
01/12/2024	2,86	150
02/12/2024	2,84	147

* Média do dia 02/12/24 até 10:45h

Teresina





Rio Poti




Prata do Piauí - 34770000

Data	Cota (m)	Vazão (m³/s)
28/11/2024	0,15	1
29/11/2024	0,14	1
30/11/2024	0,14	1
01/12/2024	0,15	1
02/12/2024	0,14	1

* Média do dia 02/12/24 até 10:15h



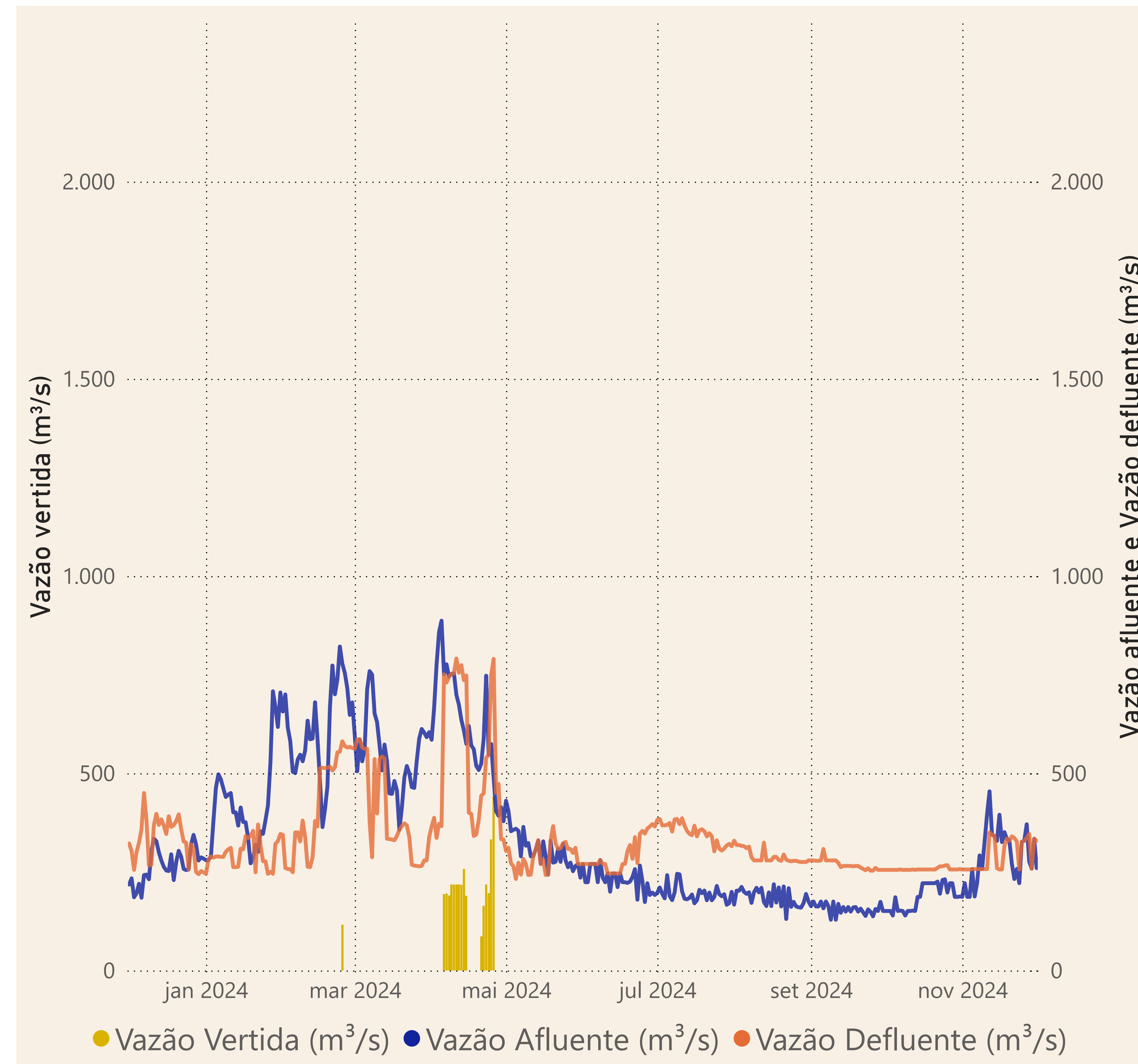
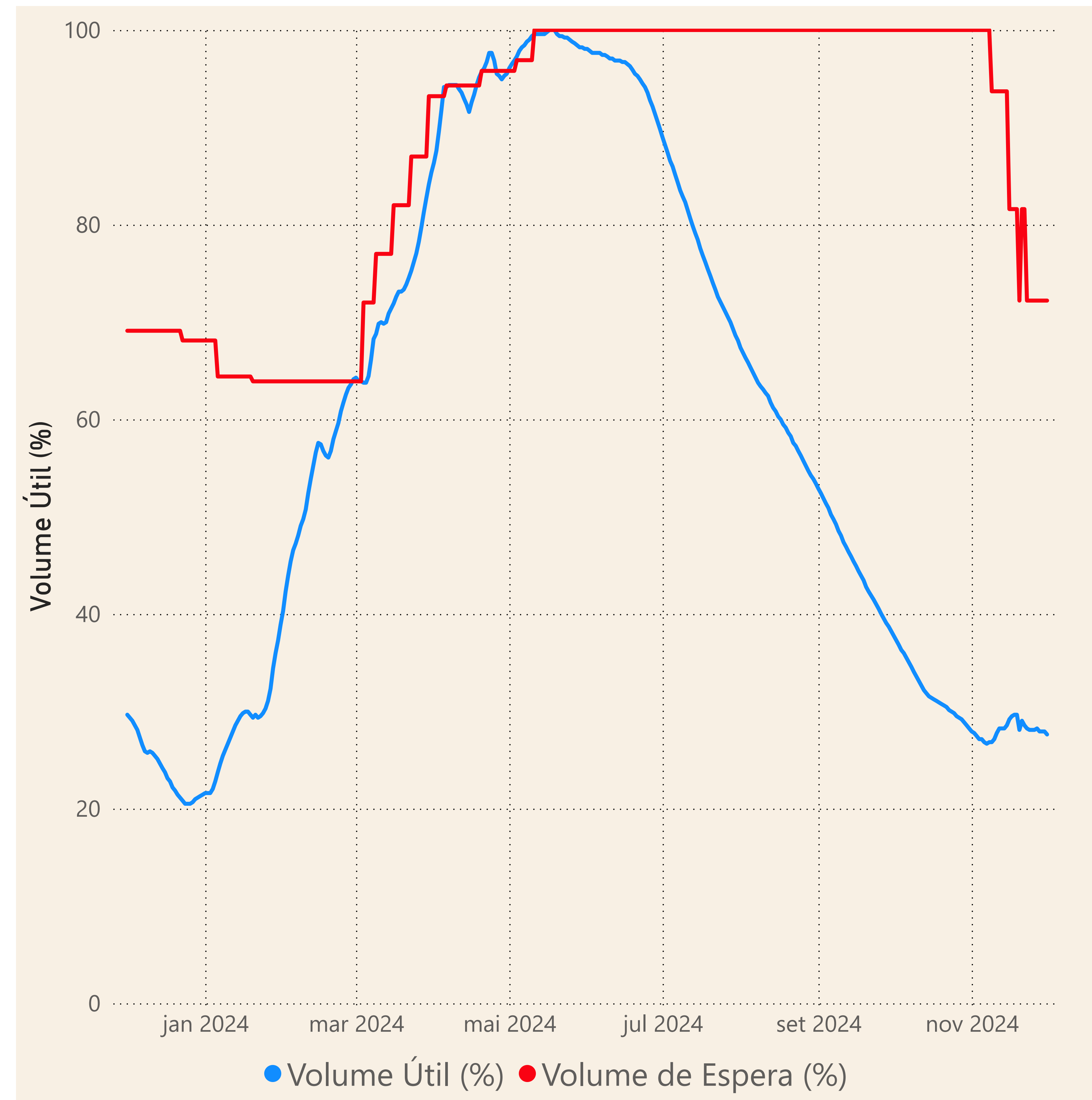
Rio Parnaíba



Fonte de dados: ONS e [HidroWeb](#)

Acompanhamento da Bacia do Rio Parnaíba

Operação da UHE Boa Esperança



Saiba mais sobre os termos técnicos da operação dos reservatórios no [Glossário do Sistema de Acompanhamento de Reservatórios - SAR da ANA](#)