

Localização da bacia do Rio Parnaíba



Legenda:



Usina Hidrelétrica



Estação fluviométrica

Teresina-CHESF - 34690000

Data	Cota (m)	Vazão (m ³ /s)
24/11/2024		
25/11/2024	2,03	377
26/11/2024	1,99	366
27/11/2024		
28/11/2024	1,91	342

* Média do dia 28/11/24 até 14:45h

UHE Boa Esperança

Data	Vazão Afluente (m ³ /s)	Vazão Defluente (m ³ /s)	Volume Útil (%)
23/11/2024	221	256	28,09
24/11/2024	326	326	28,09
25/11/2024	329	329	28,09
26/11/2024	371	336	28,24
27/11/2024	371	336	28,24

Ribeiro Gonçalves - 34060000

Data	Cota (m)	Vazão (m ³ /s)
24/11/2024	2,85	149
25/11/2024	2,92	158
26/11/2024	3,02	175
27/11/2024	3,06	181
28/11/2024	3,03	175

* Média do dia 28/11/24 até 14:45h

Prata do Piauí - 34770000



Data	Cota (m)	Vazão (m ³ /s)
24/11/2024	0,11	1
25/11/2024	0,18	1
26/11/2024	0,18	1
27/11/2024	0,17	1
28/11/2024	0,16	1

* Média do dia 28/11/24 até 14:15h


Teresina



Rio Poti



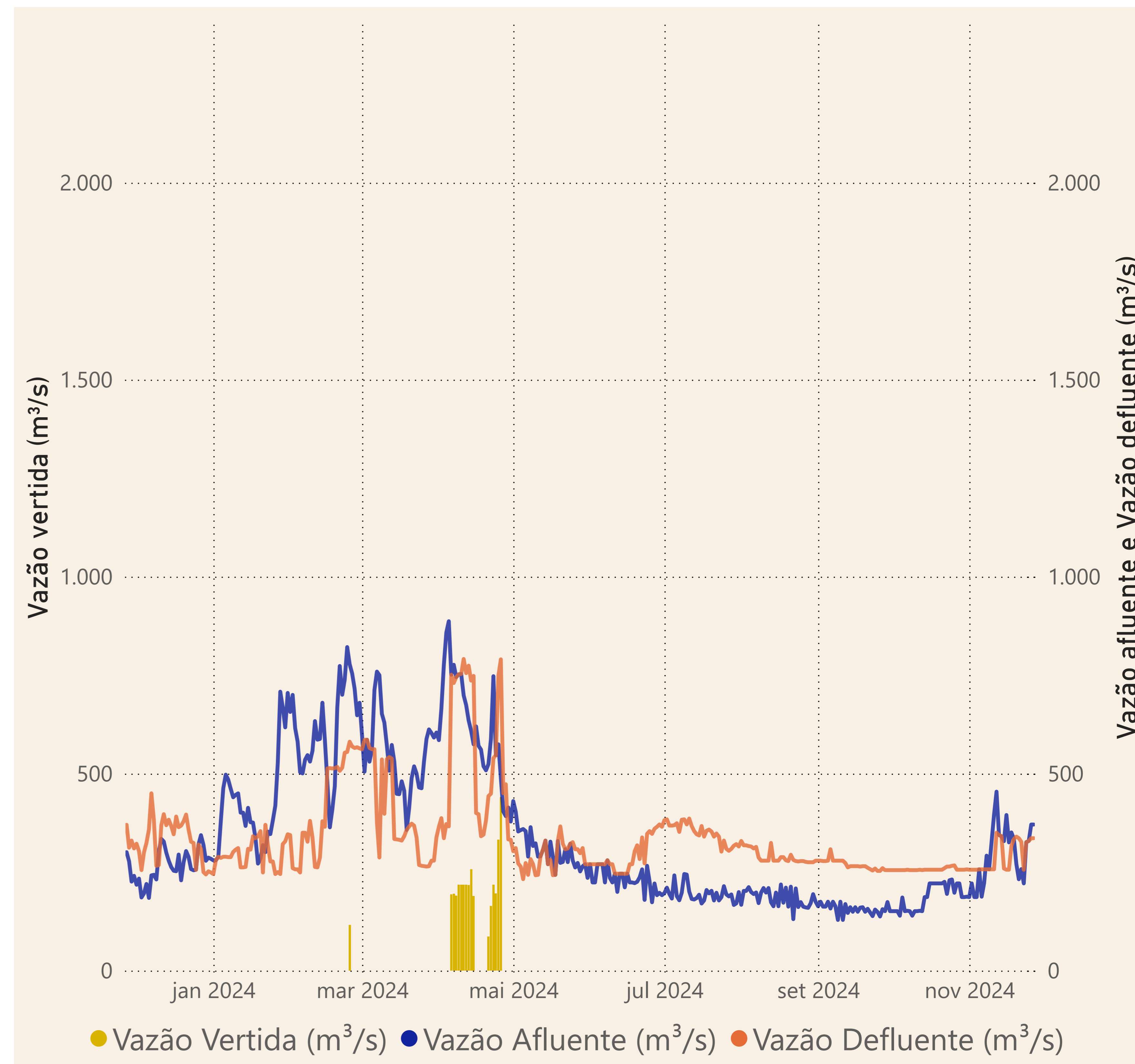
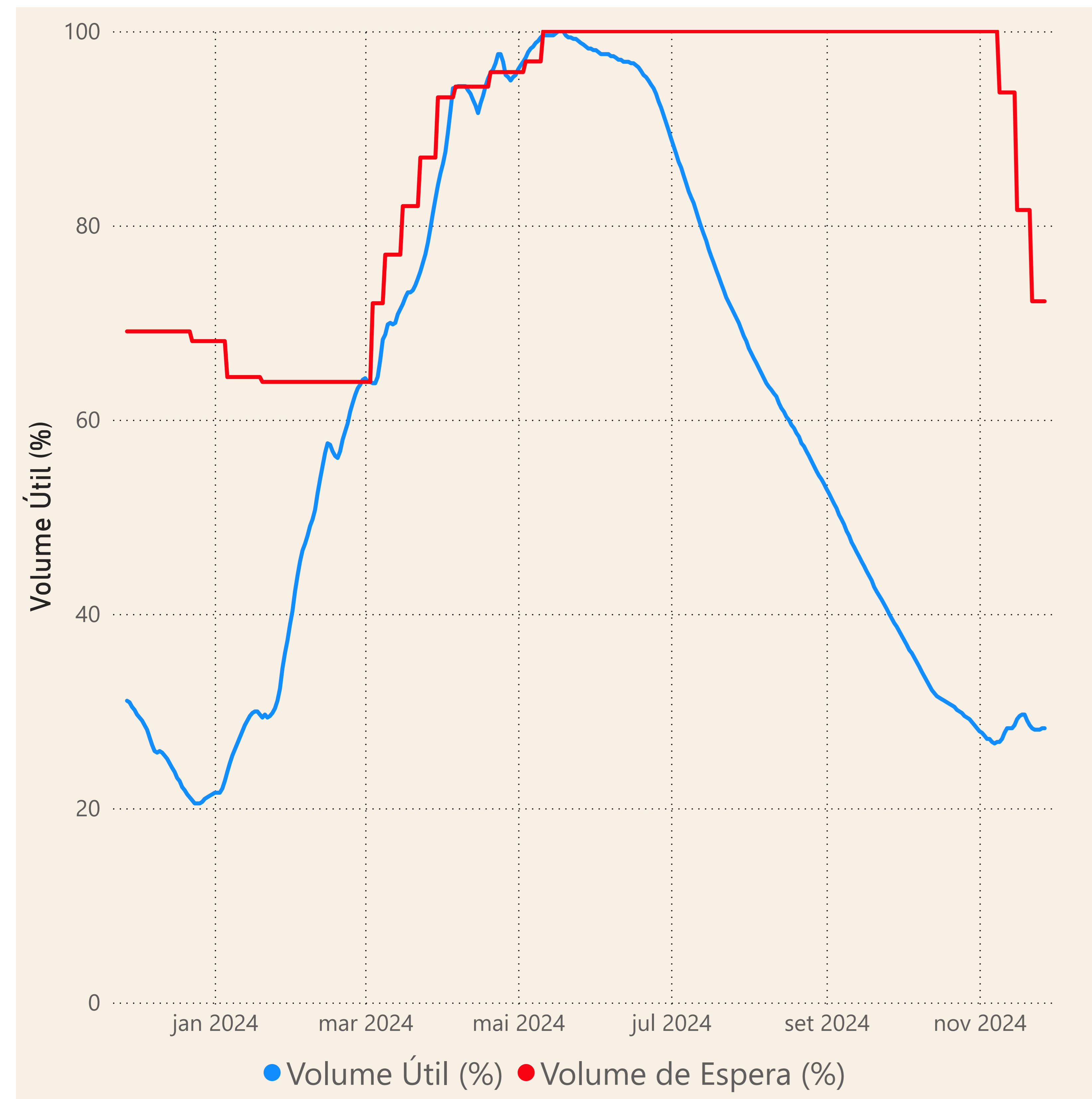
Rio Parnaíba



Fonte de dados: ONS e [HidroWeb](#)

Acompanhamento da Bacia do Rio Parnaíba

Operação da UHE Boa Esperança



Saiba mais sobre os termos técnicos da operação dos reservatórios no [Glossário do Sistema de Acompanhamento de Reservatórios - SAR da ANA](#)