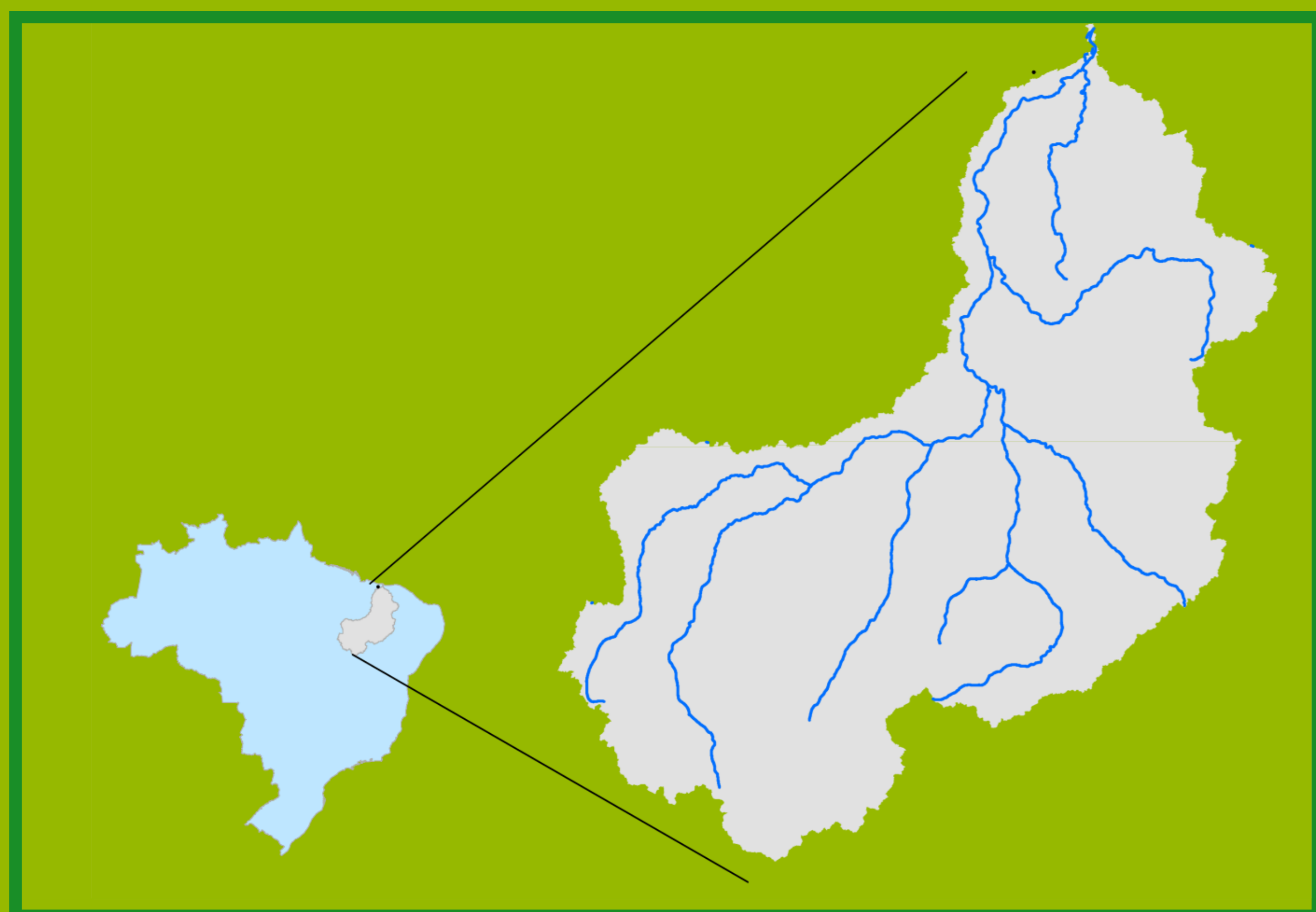


Localização da bacia do Rio Parnaíba



Legenda:



Teresina-CHESF - 34690000

Data	Cota (m)	Vazão (m³/s)
23/11/2024	1,93	347
24/11/2024		
25/11/2024	2,03	377
26/11/2024	1,99	366
27/11/2024		

* Média do dia 26/11/24 até 15:45h

UHE Boa Esperança

Data	Vazão Afluente (m³/s)	Vazão Defluente (m³/s)	Volume Útil (%)
22/11/2024	232	336	28,56
23/11/2024	258	327	28,24
24/11/2024	221	256	28,09
25/11/2024	326	326	28,09
26/11/2024	329	329	28,09

Ribeiro Gonçalves - 34060000

Data	Cota (m)	Vazão (m³/s)
23/11/2024	2,85	148
24/11/2024	2,85	149
25/11/2024	2,92	158
26/11/2024	3,02	175
27/11/2024	3,08	184

* Média do dia 27/11/24 até 14:45h

Teresina



Rio Poti


Prata do Piauí - 34770000

Data	Cota (m)	Vazão (m³/s)
23/11/2024	0,11	1
24/11/2024	0,11	1
25/11/2024	0,18	1
26/11/2024	0,18	1
27/11/2024	0,17	1

* Média do dia 27/11/24 até 14:15h



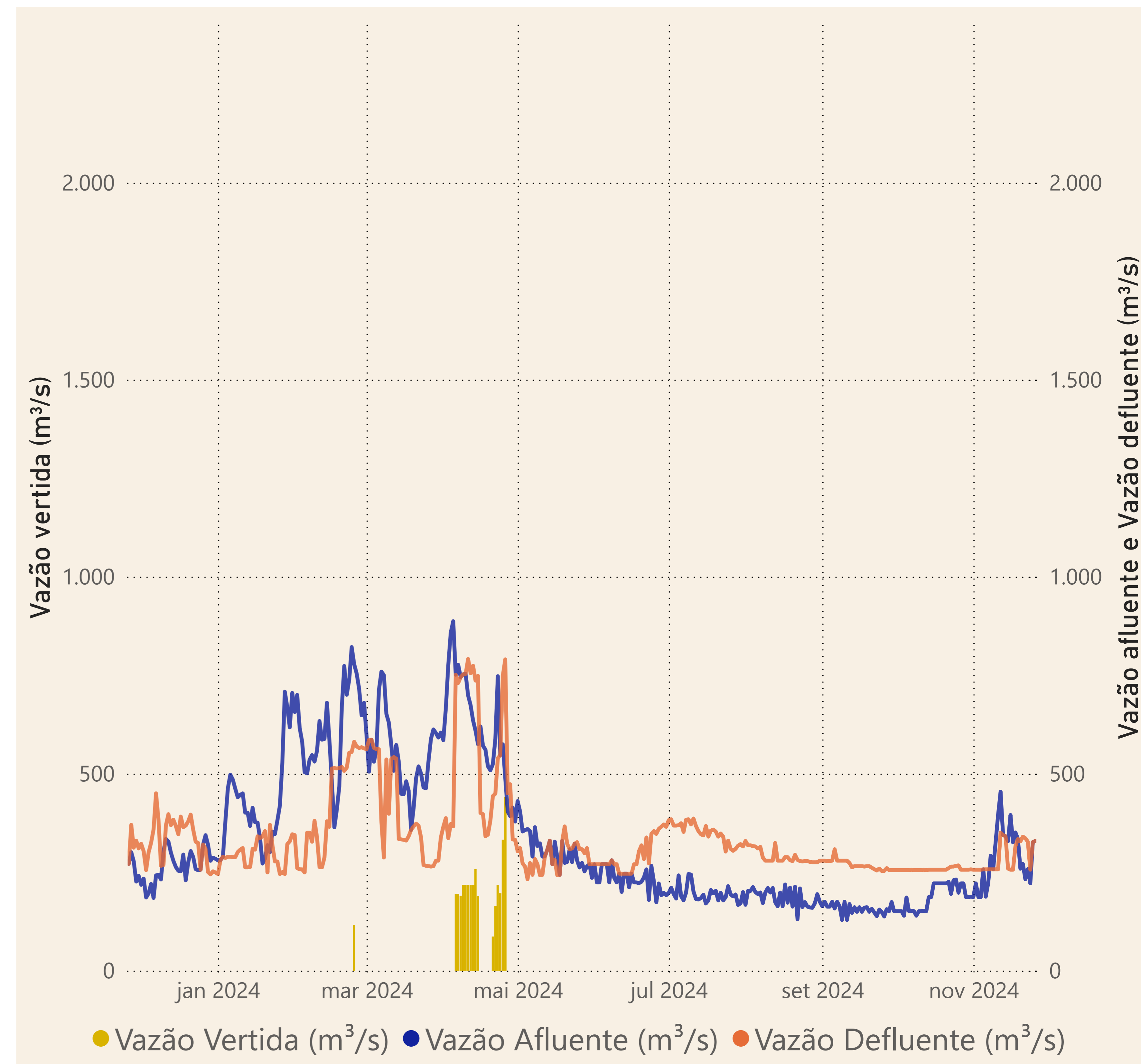
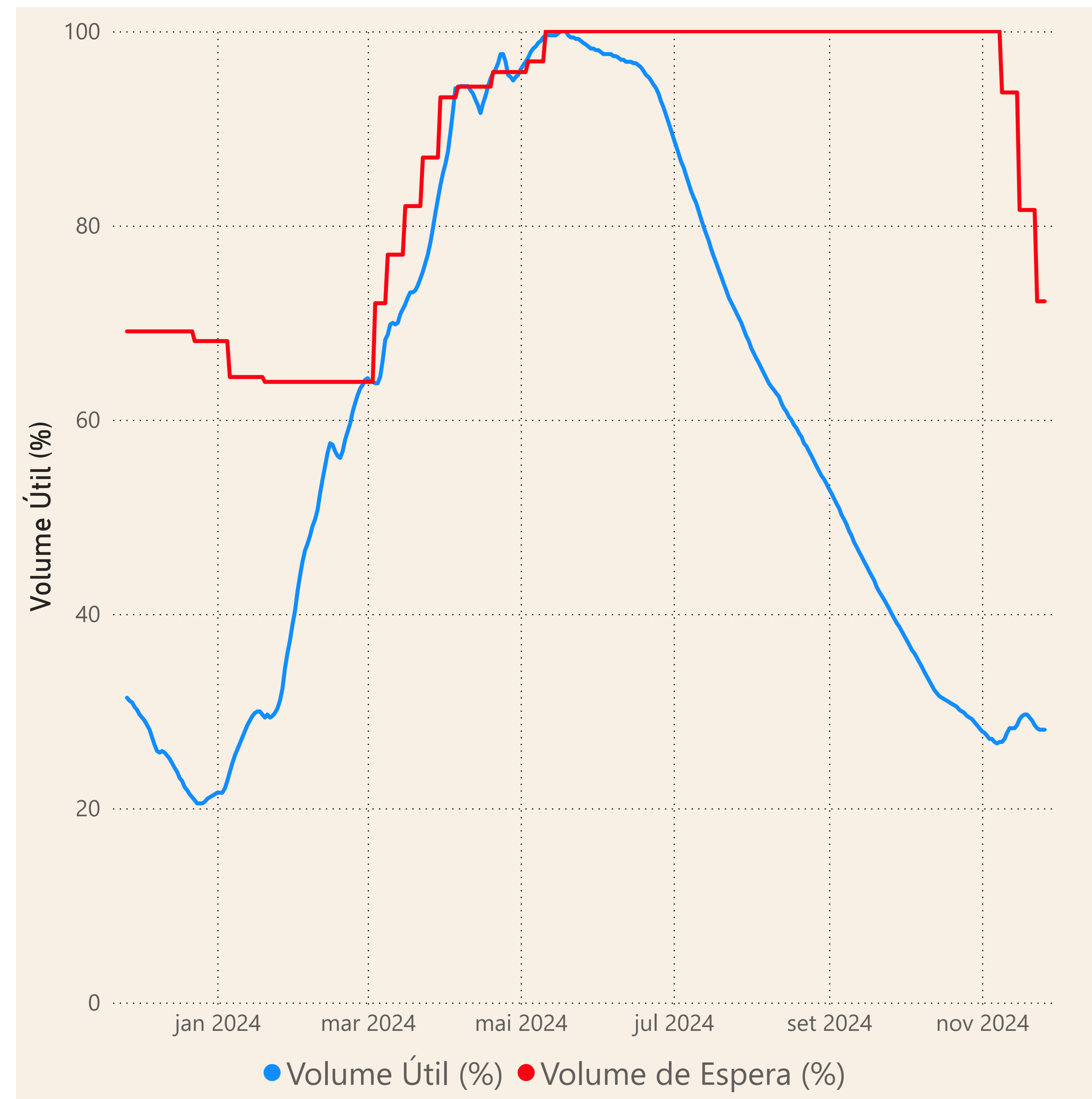
Rio Parnaíba



Fonte de dados: ONS e [HidroWeb](#)

Acompanhamento da Bacia do Rio Parnaíba

Operação da UHE Boa Esperança



Saiba mais sobre os termos técnicos da operação dos reservatórios no [Glossário do Sistema de Acompanhamento de Reservatórios - SAR da ANA](#)