

Localização da bacia do Rio Parnaíba



Legenda:



Teresina-CHESF - 34690000

Data	Cota (m)	Vazão (m ³ /s)
21/11/2024	1,82	316
22/11/2024	1,94	351
23/11/2024		
24/11/2024		
25/11/2024		

* Média do dia 22/11/24 até 16:45h

UHE Boa Esperança

Data	Vazão Afluente (m ³ /s)	Vazão Defluente (m ³ /s)	Volume Útil (%)
20/11/2024	259	328	29,34
21/11/2024	271	340	29,03
22/11/2024	232	336	28,56
23/11/2024	258	327	28,24
24/11/2024	221	256	28,09

Ribeiro Gonçalves - 34060000

Data	Cota (m)	Vazão (m ³ /s)
21/11/2024	2,90	156
22/11/2024	2,88	152
23/11/2024	2,85	148
24/11/2024	2,85	149
25/11/2024	2,89	155

* Média do dia 25/11/24 até 14:45h

Teresina



Rio Poti


Prata do Piauí - 34770000

Data	Cota (m)	Vazão (m ³ /s)
21/11/2024	0,10	1
22/11/2024	0,10	1
23/11/2024	0,11	1
24/11/2024	0,11	1
25/11/2024	0,19	1

* Média do dia 25/11/24 até 14:15h



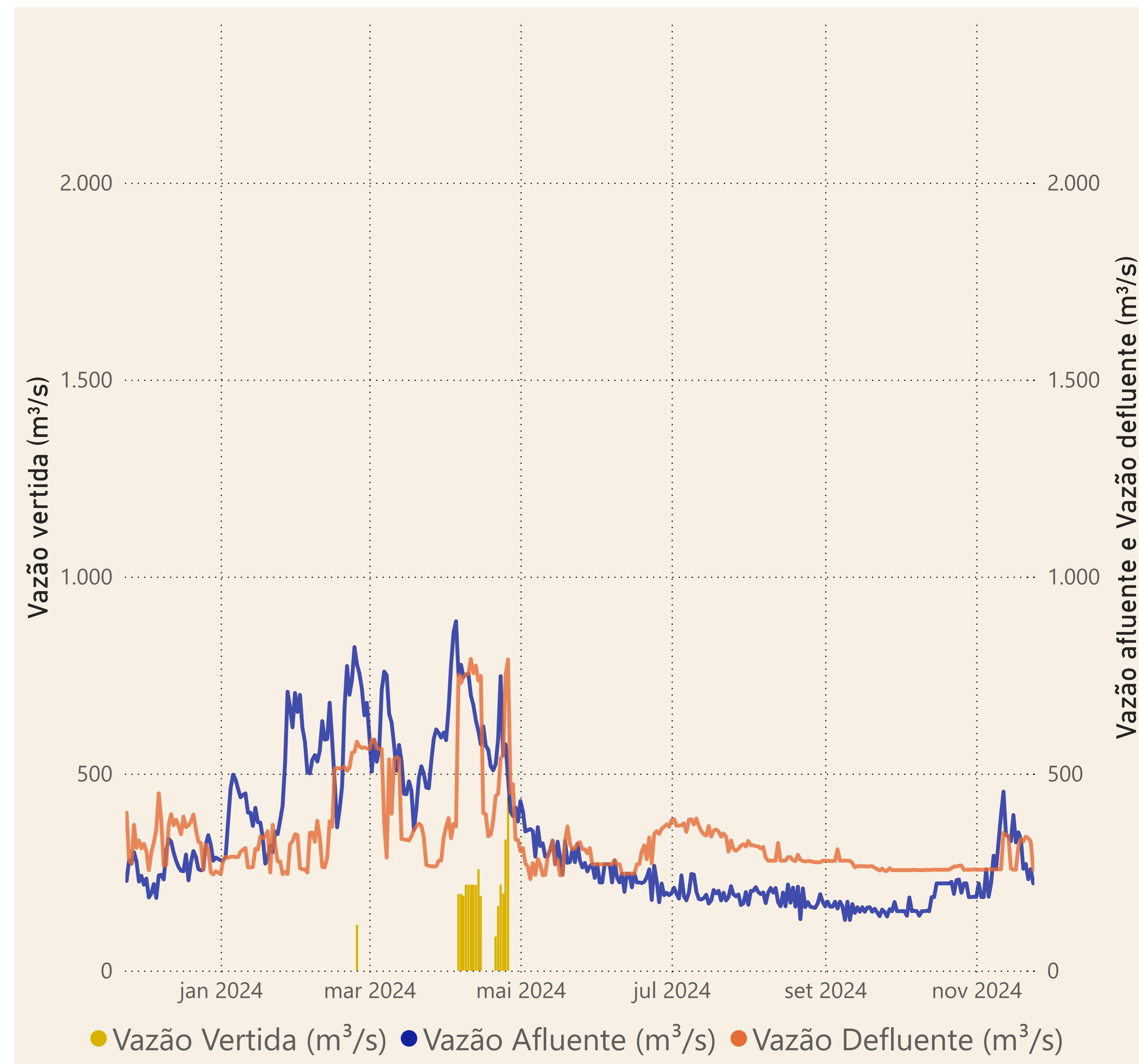
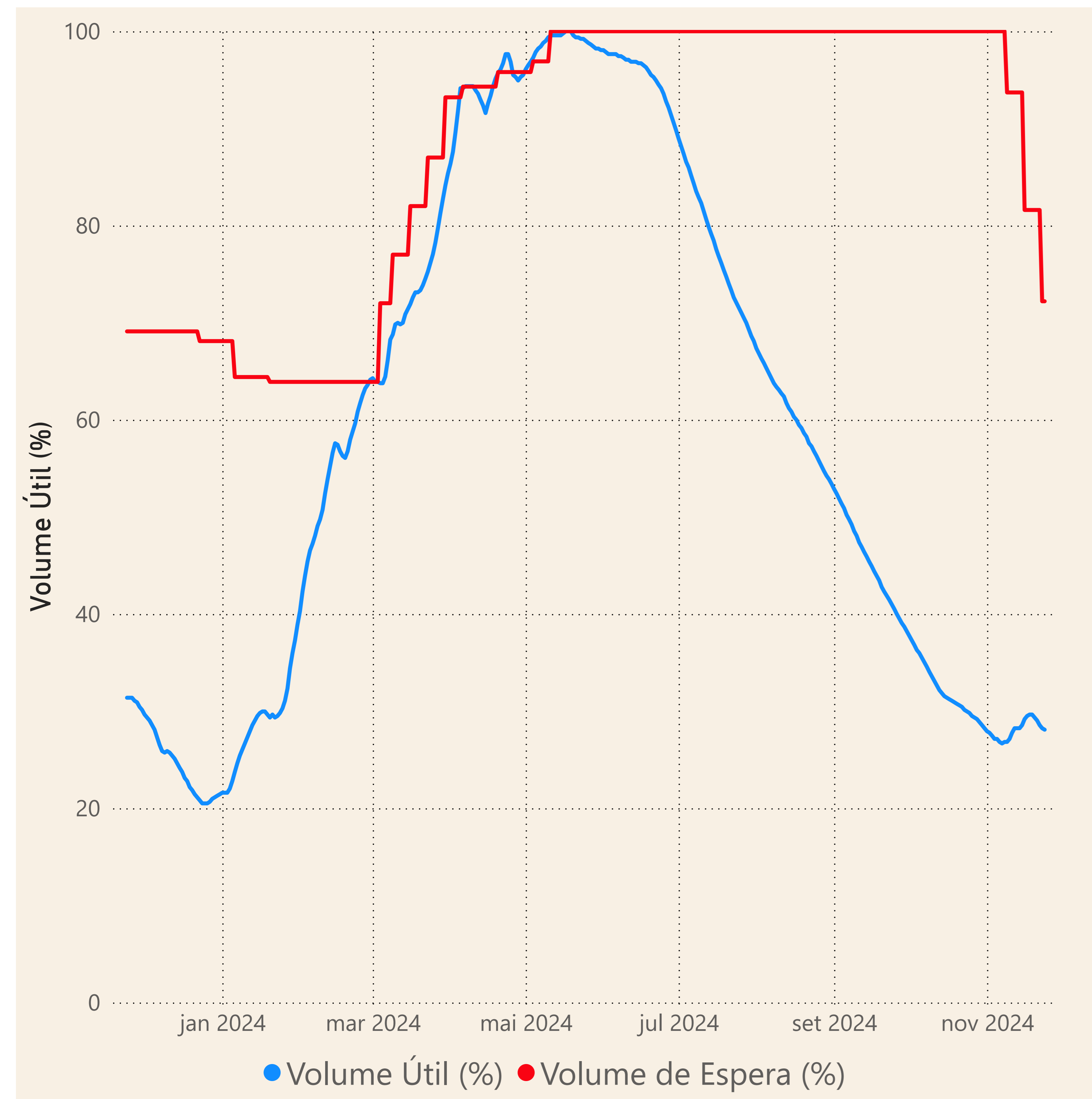
Rio Parnaíba



Fonte de dados: ONS e [HidroWeb](#)

Acompanhamento da Bacia do Rio Parnaíba

Operação da UHE Boa Esperança



Saiba mais sobre os termos técnicos da operação dos reservatórios no [Glossário do Sistema de Acompanhamento de Reservatórios - SAR da ANA](#)