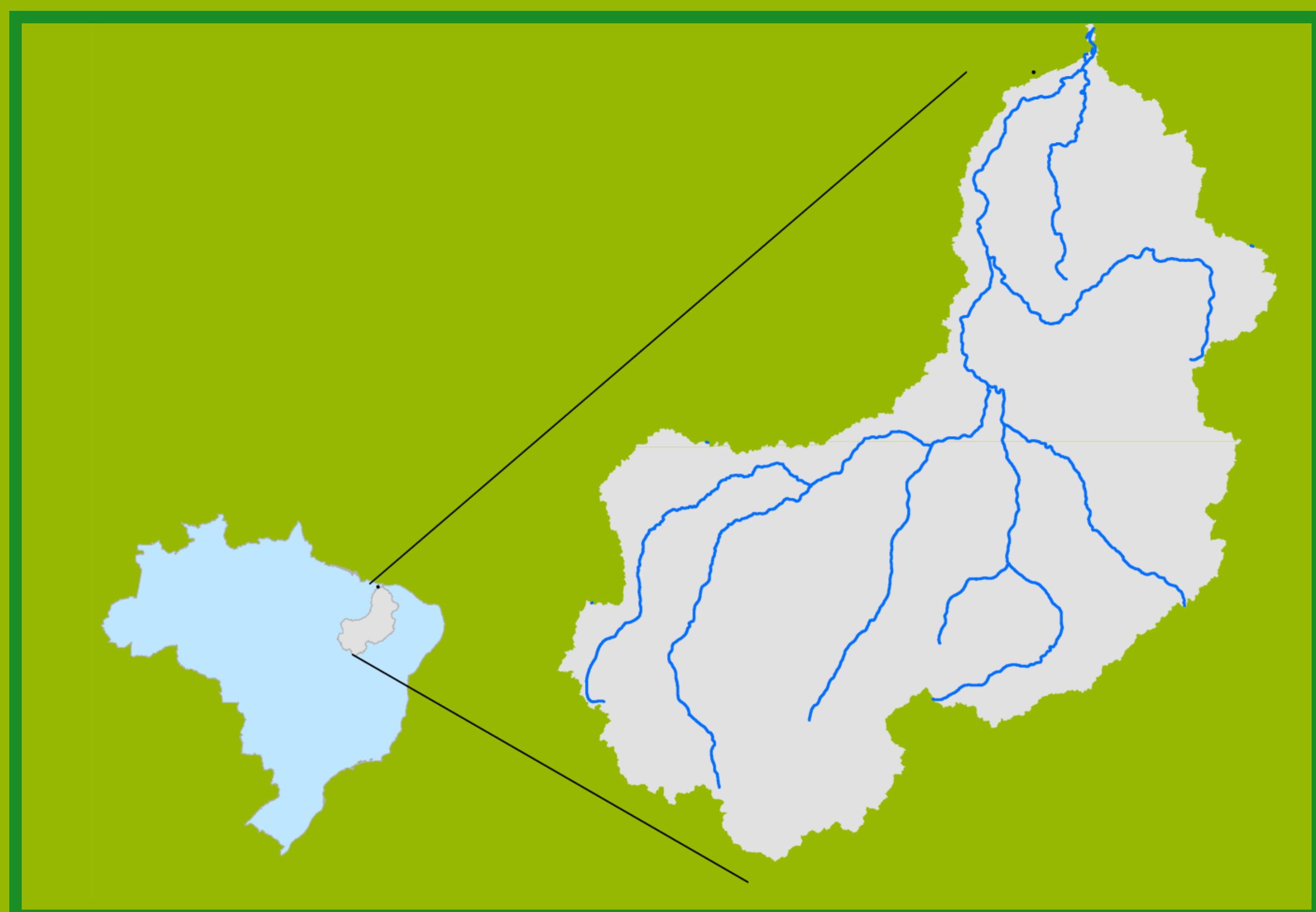


## Localização da bacia do Rio Parnaíba



Legenda:



Usina Hidrelétrica



Estação fluviométrica

### Teresina-CHESF - 34690000

Data	Cota (m)	Vazão (m <sup>3</sup> /s)
18/11/2024	1,81	312
19/11/2024	1,68	277
20/11/2024	1,67	274
21/11/2024	1,82	316
22/11/2024	1,94	349

\* Média do dia 22/11/24 até 14:45h

### UHE Boa Esperança



Data	Vazão Afluente (m <sup>3</sup> /s)	Vazão Defluente (m <sup>3</sup> /s)	Volume Útil (%)
17/11/2024	325	256	29,50
18/11/2024	351	316	29,65
19/11/2024	334	334	29,65
20/11/2024	328	328	29,65
21/11/2024	201	340	29,03

### Ribeiro Gonçalves - 34060000


Data	Cota (m)	Vazão (m <sup>3</sup> /s)
18/11/2024	3,13	193
19/11/2024	3,07	183
20/11/2024	2,99	170
21/11/2024	2,90	156
22/11/2024	2,88	153

\* Média do dia 22/11/24 até 14:45h

### Teresina



### Rio Poti




### Prata do Piauí - 34770000

Data	Cota (m)	Vazão (m <sup>3</sup> /s)
18/11/2024	0,10	1
19/11/2024	0,10	1
20/11/2024	0,10	1
21/11/2024	0,10	1
22/11/2024	0,09	1

\* Média do dia 22/11/24 até 14:15h



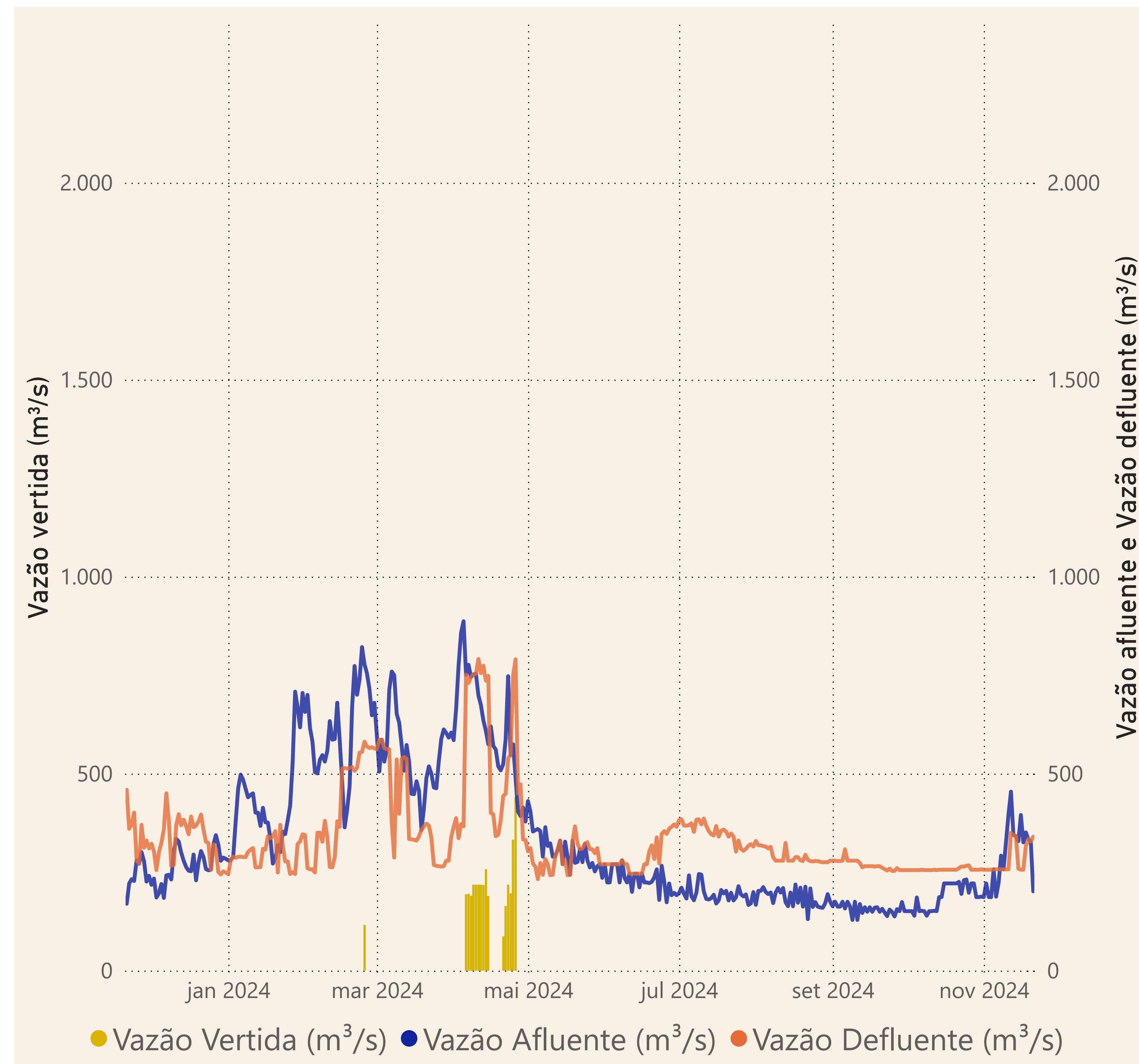
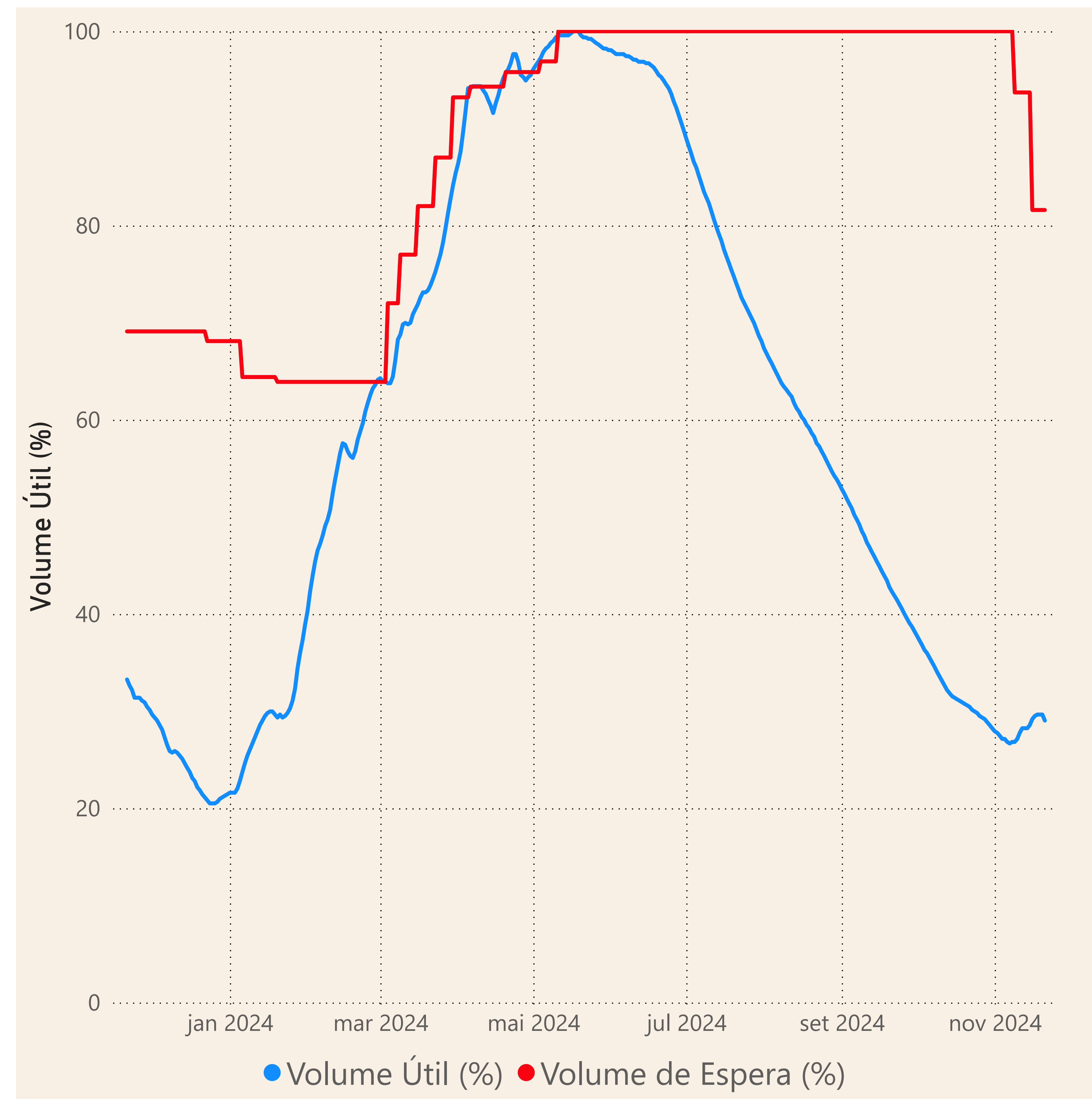
Rio Parnaíba



Fonte de dados: ONS e [HidroWeb](#)

# Acompanhamento da Bacia do Rio Parnaíba

## Operação da UHE Boa Esperança



**Saiba mais** sobre os termos técnicos da operação dos reservatórios no [Glossário do Sistema de Acompanhamento de Reservatórios - SAR da ANA](#)