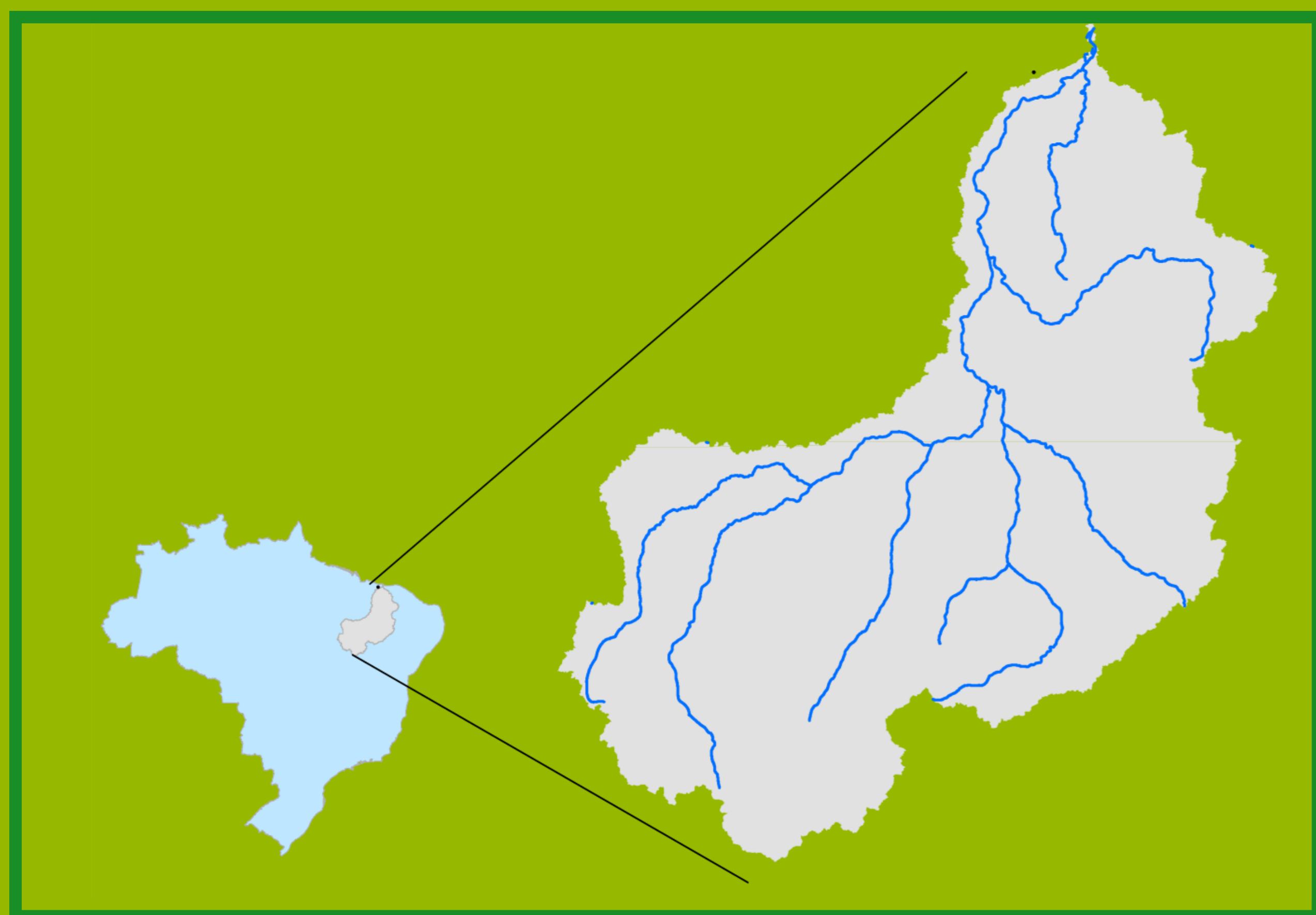


Localização da bacia do Rio Parnaíba



Legenda:



Teresina-CHESF - 34690000

Data	Cota (m)	Vazão (m ³ /s)
17/11/2024	2,02	376
18/11/2024	1,81	312
19/11/2024	1,68	277
20/11/2024	1,67	274
21/11/2024	1,77	301

* Média do dia 21/11/24 até 14:45h

UHE Boa Esperança

Data	Vazão Afluente (m ³ /s)	Vazão Defluente (m ³ /s)	Volume Útil (%)
16/11/2024	395	256	29,18
17/11/2024	325	256	29,50
18/11/2024	351	316	29,65
19/11/2024	334	334	29,65
20/11/2024	328	328	29,65

Ribeiro Gonçalves - 34060000

Data	Cota (m)	Vazão (m ³ /s)
17/11/2024	3,17	199
18/11/2024	3,13	193
19/11/2024	3,07	183
20/11/2024	2,99	170
21/11/2024	2,91	158

* Média do dia 21/11/24 até 14:45h

Prata do Piauí - 34770000



Data	Cota (m)	Vazão (m ³ /s)
17/11/2024	0,11	1
18/11/2024	0,10	1
19/11/2024	0,10	1
20/11/2024	0,10	1
21/11/2024	0,09	1

* Média do dia 21/11/24 até 14:15h


Teresina



Rio Poti



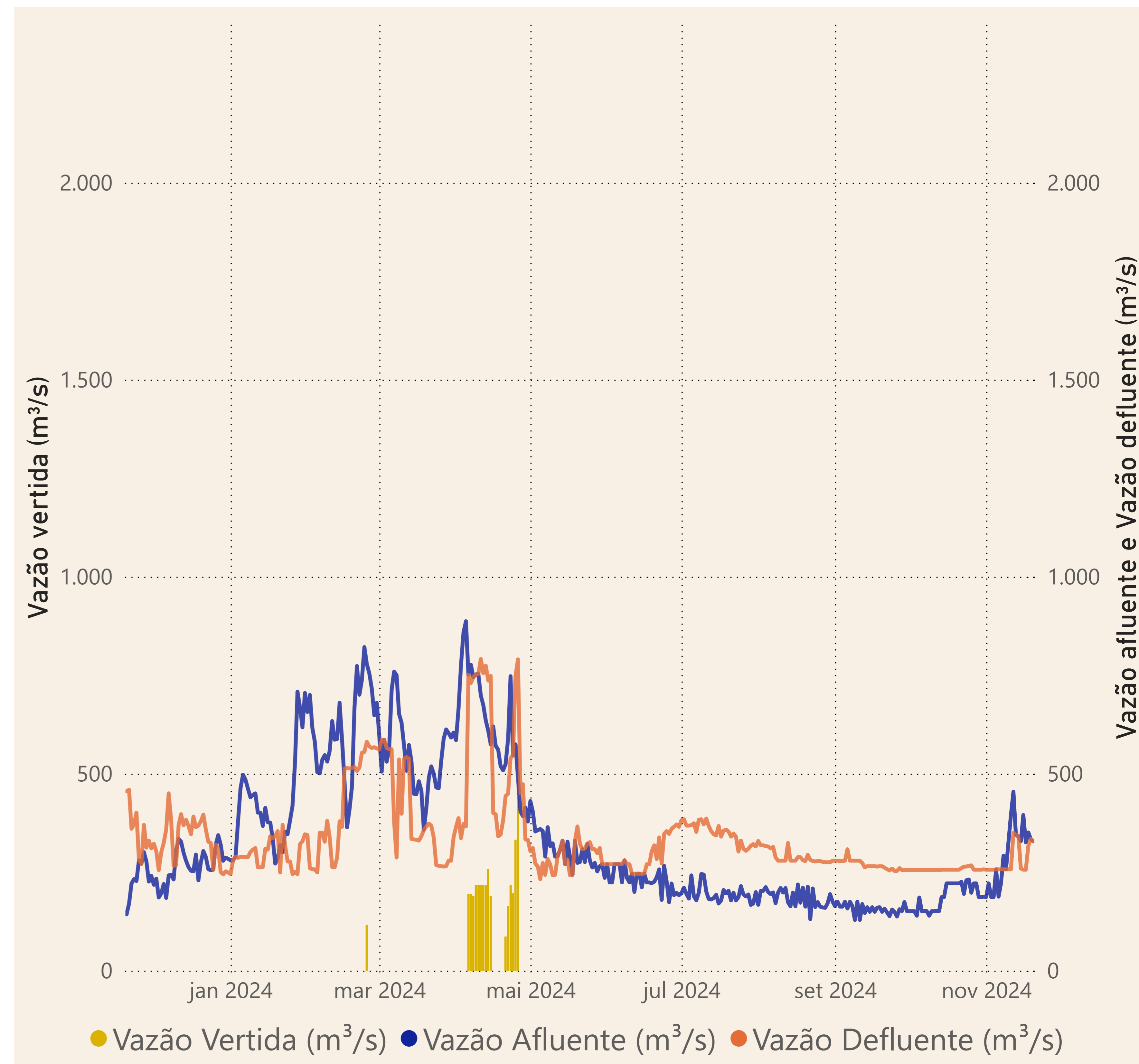
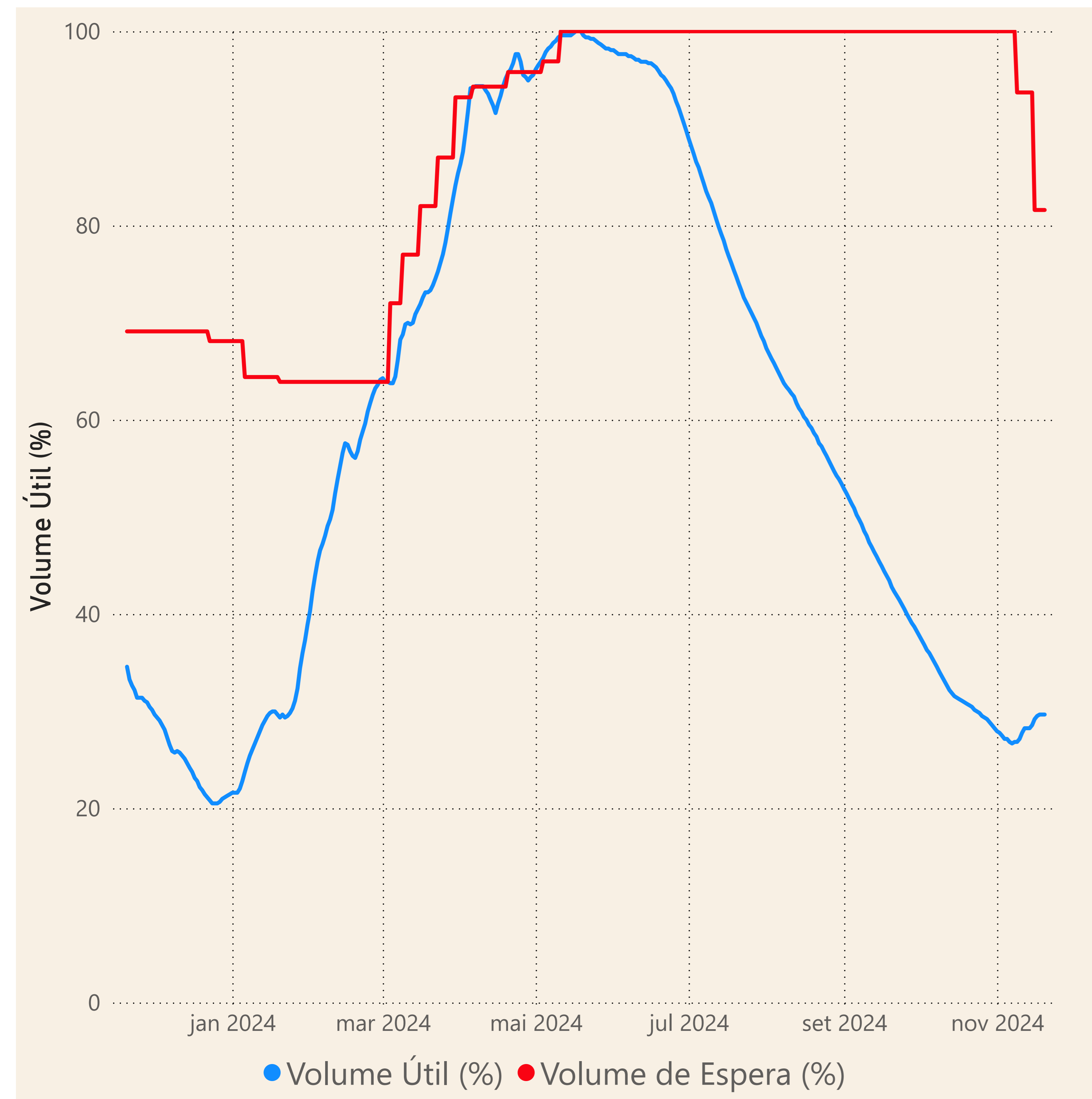
Rio Parnaíba



Fonte de dados: ONS e [HidroWeb](#)

Acompanhamento da Bacia do Rio Parnaíba

Operação da UHE Boa Esperança



Saiba mais sobre os termos técnicos da operação dos reservatórios no [Glossário do Sistema de Acompanhamento de Reservatórios - SAR da ANA](#)