

## Localização da bacia do Rio Parnaíba



Legenda:



### Teresina-CHESF - 34690000

Data	Cota (m)	Vazão (m <sup>3</sup> /s)
03/08/2024	1,86	326
04/08/2024	1,87	329
05/08/2024	1,87	330
06/08/2024	1,87	330
07/08/2024	1,85	324

\* Média do dia 07/08/24 até 08:45h

### UHE Boa Esperança


Data	Vazão Afluente (m <sup>3</sup> /s)	Vazão Defluente (m <sup>3</sup> /s)	Volume Útil (%)
02/08/2024	202	318	66,84
03/08/2024	202	318	66,32
04/08/2024	212	316	65,85
05/08/2024	199	315	65,32
06/08/2024	194	310	64,80

### Ribeiro Gonçalves - 34060000

Data	Cota (m)	Vazão (m <sup>3</sup> /s)
03/08/2024	2,74	132
04/08/2024	2,73	131
05/08/2024	2,73	131
06/08/2024	2,73	131
07/08/2024	2,73	131

\* Média do dia 07/08/24 até 08:45h


### Teresina




### Prata do Piauí - 34770000

Data	Cota (m)	Vazão (m <sup>3</sup> /s)
03/08/2024	0,20	1
04/08/2024	0,19	1
05/08/2024	0,19	1
06/08/2024	0,18	1
07/08/2024	0,18	1

\* Média do dia 07/08/24 até 09:15h



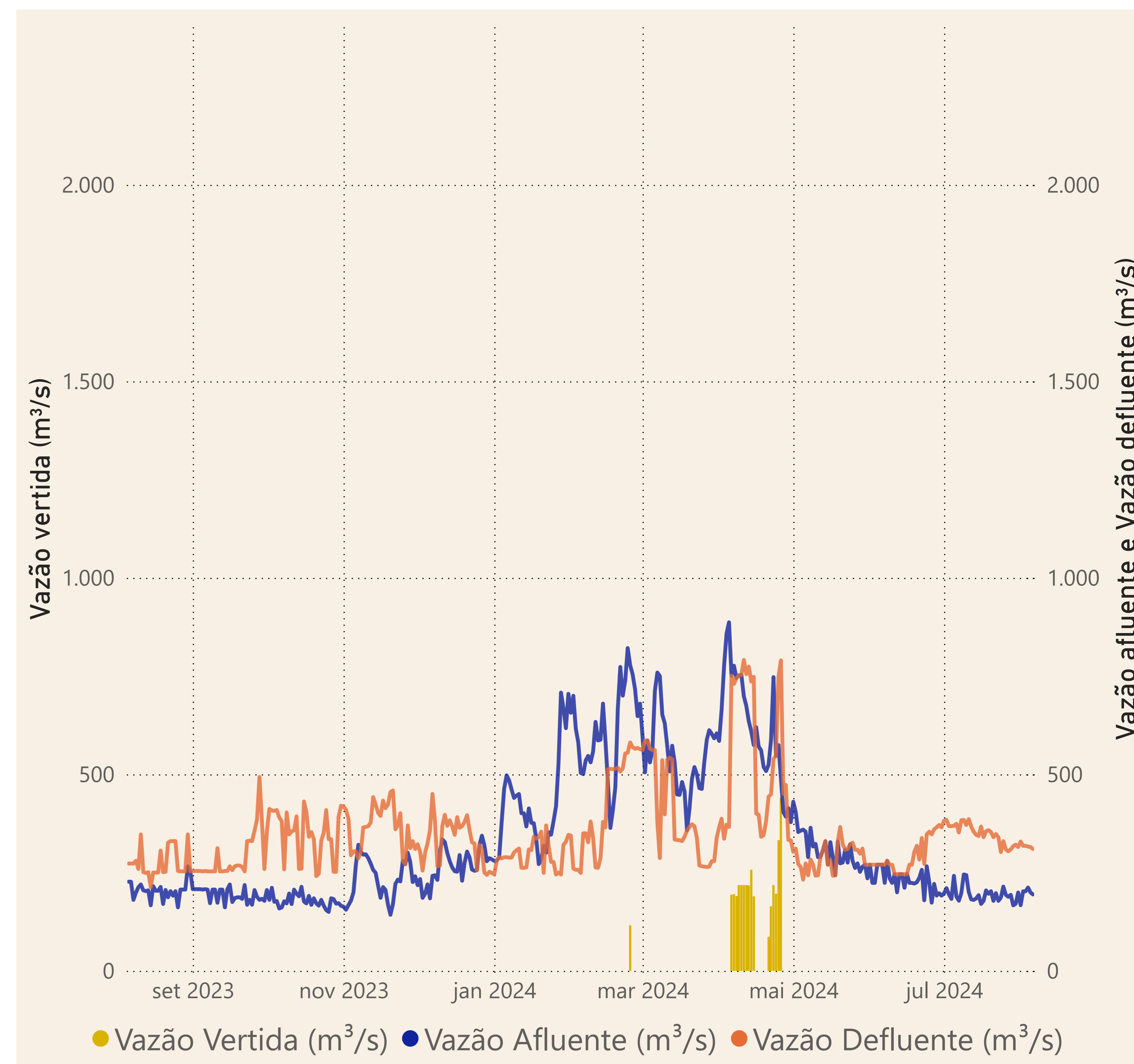
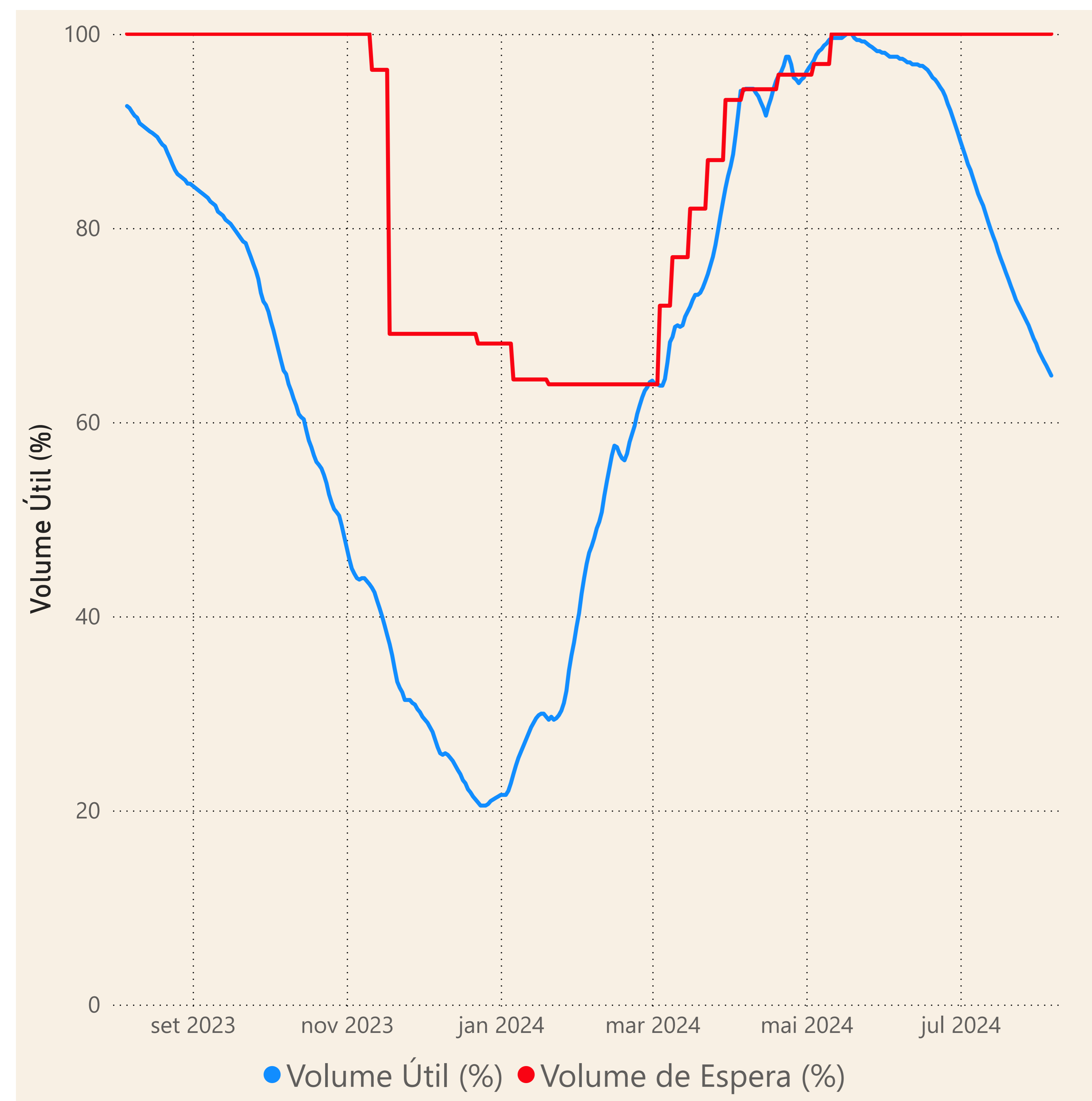
Rio Parnaíba



Fonte de dados: ONS e [HidroWeb](#)

# Acompanhamento da Bacia do Rio Parnaíba

## Operação da UHE Boa Esperança



**Saiba mais** sobre os termos técnicos da operação dos reservatórios no [Glossário do Sistema de Acompanhamento de Reservatórios - SAR da ANA](#)

Fonte de dados: ONS