

Localização da bacia do Rio Parnaíba



Legenda:



Usina Hidrelétrica



Estação fluviométrica

Teresina-CHESF - 34690000

| Data | Cota (m) | Vazão (m ³ /s) |
|------------|----------|---------------------------|
| 29/07/2024 | 1,85 | 323 |
| 30/07/2024 | 1,83 | 318 |
| 31/07/2024 | 1,85 | 322 |
| 01/08/2024 | 1,87 | 329 |
| 02/08/2024 | 1,86 | 327 |

* Média do dia 02/08/24 até 08:45h

UHE Boa Esperança


| Data | Vazão Afluente (m ³ /s) | Vazão Defluente (m ³ /s) | Volume Útil (%) |
|------------|------------------------------------|-------------------------------------|-----------------|
| 28/07/2024 | 193 | 309 | 69,98 |
| 29/07/2024 | 167 | 317 | 69,30 |
| 30/07/2024 | 171 | 321 | 68,62 |
| 31/07/2024 | 199 | 315 | 68,10 |
| 01/08/2024 | 167 | 329 | 67,36 |

Ribeiro Gonçalves - 34060000


| Data | Cota (m) | Vazão (m ³ /s) |
|------------|----------|---------------------------|
| 29/07/2024 | 2,75 | 134 |
| 30/07/2024 | 2,74 | 133 |
| 31/07/2024 | 2,74 | 133 |
| 01/08/2024 | 2,74 | 133 |
| 02/08/2024 | 2,74 | 133 |

* Média do dia 02/08/24 até 08:45h

Teresina



Rio Poti




Prata do Piauí - 34770000

| Data | Cota (m) | Vazão (m ³ /s) |
|------------|----------|---------------------------|
| 29/07/2024 | 0,22 | 1 |
| 30/07/2024 | 0,22 | 1 |
| 31/07/2024 | 0,22 | 1 |
| 01/08/2024 | 0,21 | 1 |
| 02/08/2024 | 0,21 | 1 |

* Média do dia 02/08/24 até 09:15h



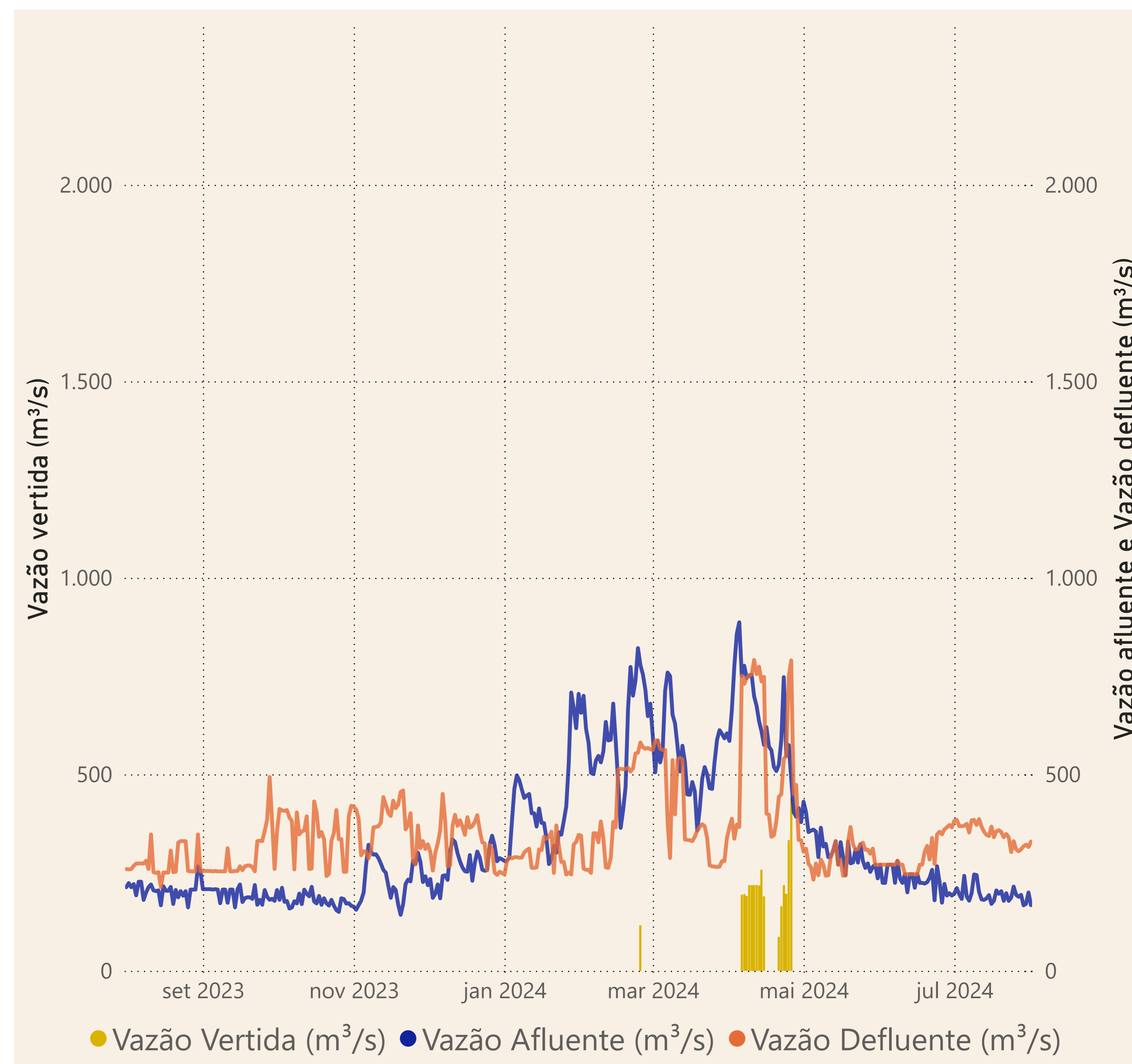
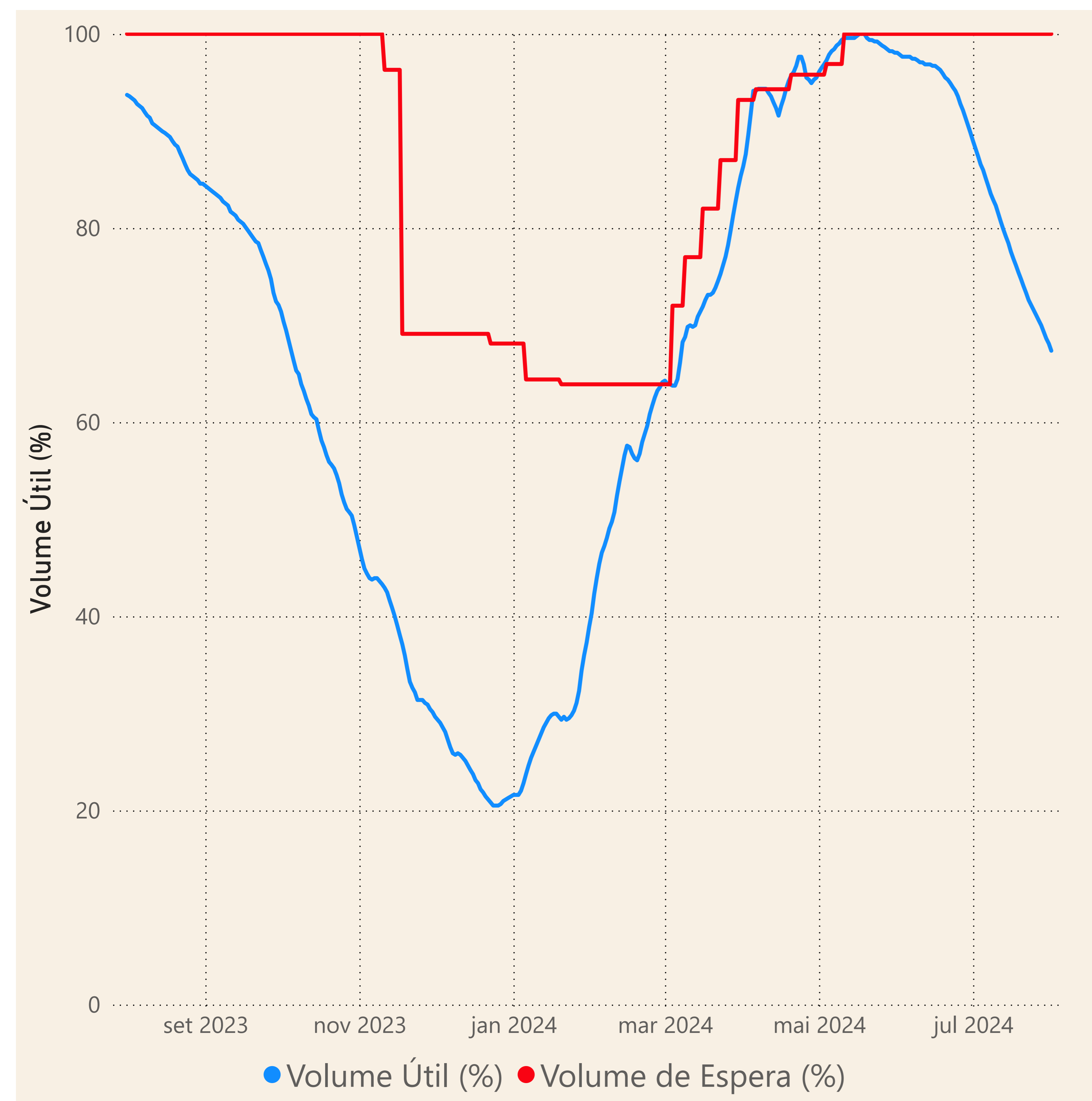
Rio Parnaíba



Fonte de dados: ONS e [HidroWeb](#)

Acompanhamento da Bacia do Rio Parnaíba

Operação da UHE Boa Esperança



Saiba mais sobre os termos técnicos da operação dos reservatórios no [Glossário do Sistema de Acompanhamento de Reservatórios - SAR da ANA](#)

Fonte de dados: ONS