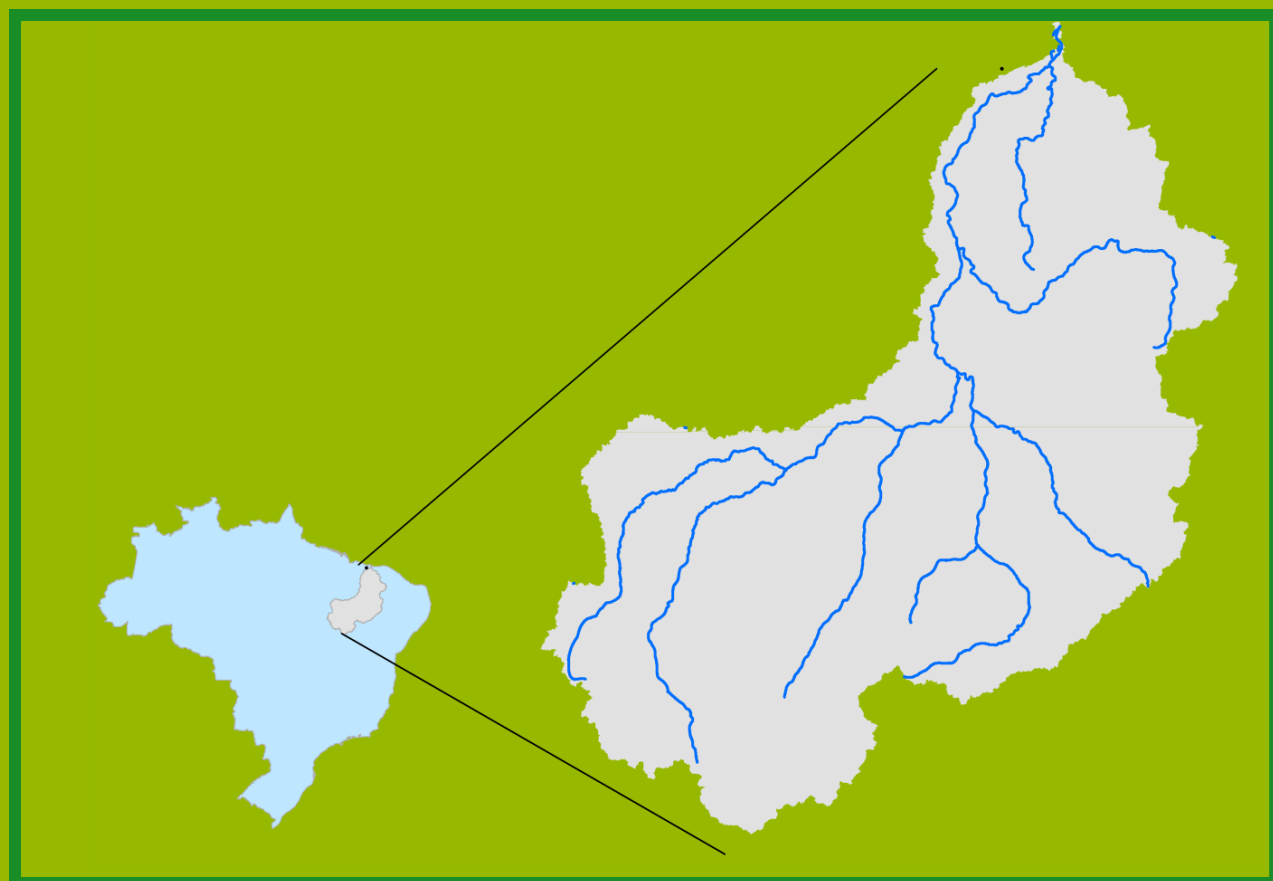




Gostaríamos de saber qual a sua opinião quanto a esse boletim.  
Assim, você nos ajuda a melhorar os nossos produtos.  
Basta clicar [aqui](#) e responder a 2 perguntas.  
Obrigado!

## Localização da bacia do Rio Parnaíba



Legenda:



Usina Hidrelétrica



Estação fluviométrica

### Teresina-CHESF - 34690000

Data	Cota (m)	Vazão (m³/s)
08/03/2024	3,78	959
09/03/2024	3,62	882
10/03/2024	3,08	650
11/03/2024	3,13	669
12/03/2024	3,42	791

\* Média do dia 12/03/24 até 08:45h

### UHE Boa Esperança

Data	Vazão Afluente (m³/s)	Vazão Defluente (m³/s)	Volume Útil (%)
07/03/2024	759	377	66,16
08/03/2024	750	287	68,25
09/03/2024	652	536	68,78
10/03/2024	629	398	69,82
11/03/2024	537	537	69,82

### Ribeiro Gonçalves - 34060000

Data	Cota (m)	Vazão (m³/s)
08/03/2024	3,56	269
09/03/2024	3,43	244
10/03/2024	3,26	214
11/03/2024	3,16	198
12/03/2024	3,12	190

\* Média do dia 12/03/24 até 08:45h

### Teresina



### Rio Poti

### Prata do Piauí - 34770000

Data	Cota (m)	Vazão (m³/s)
08/03/2024	2,16	131
09/03/2024	1,63	72
10/03/2024	1,43	54
11/03/2024	2,19	139
12/03/2024	2,11	124

\* Média do dia 12/03/24 até 08:15h



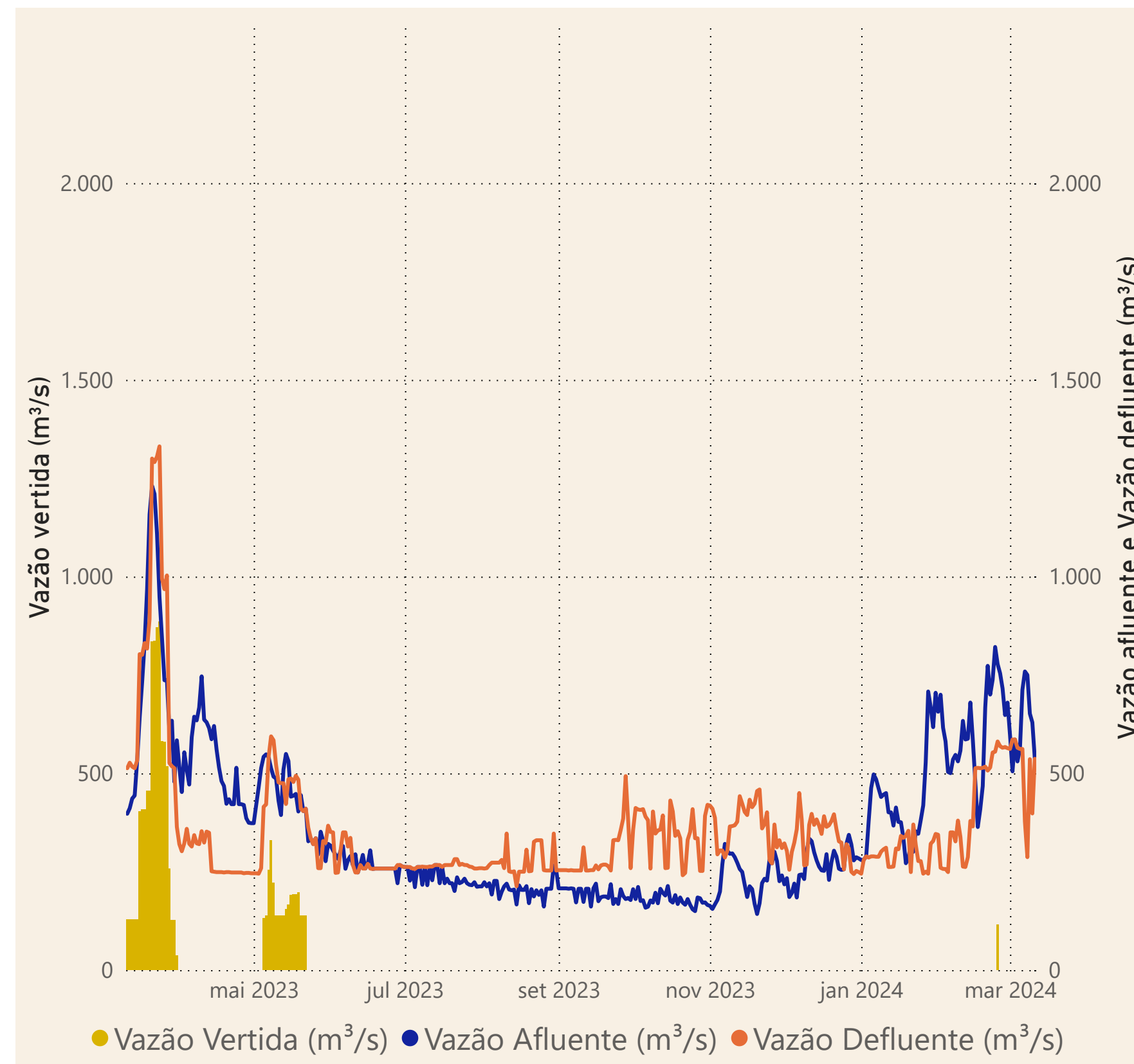
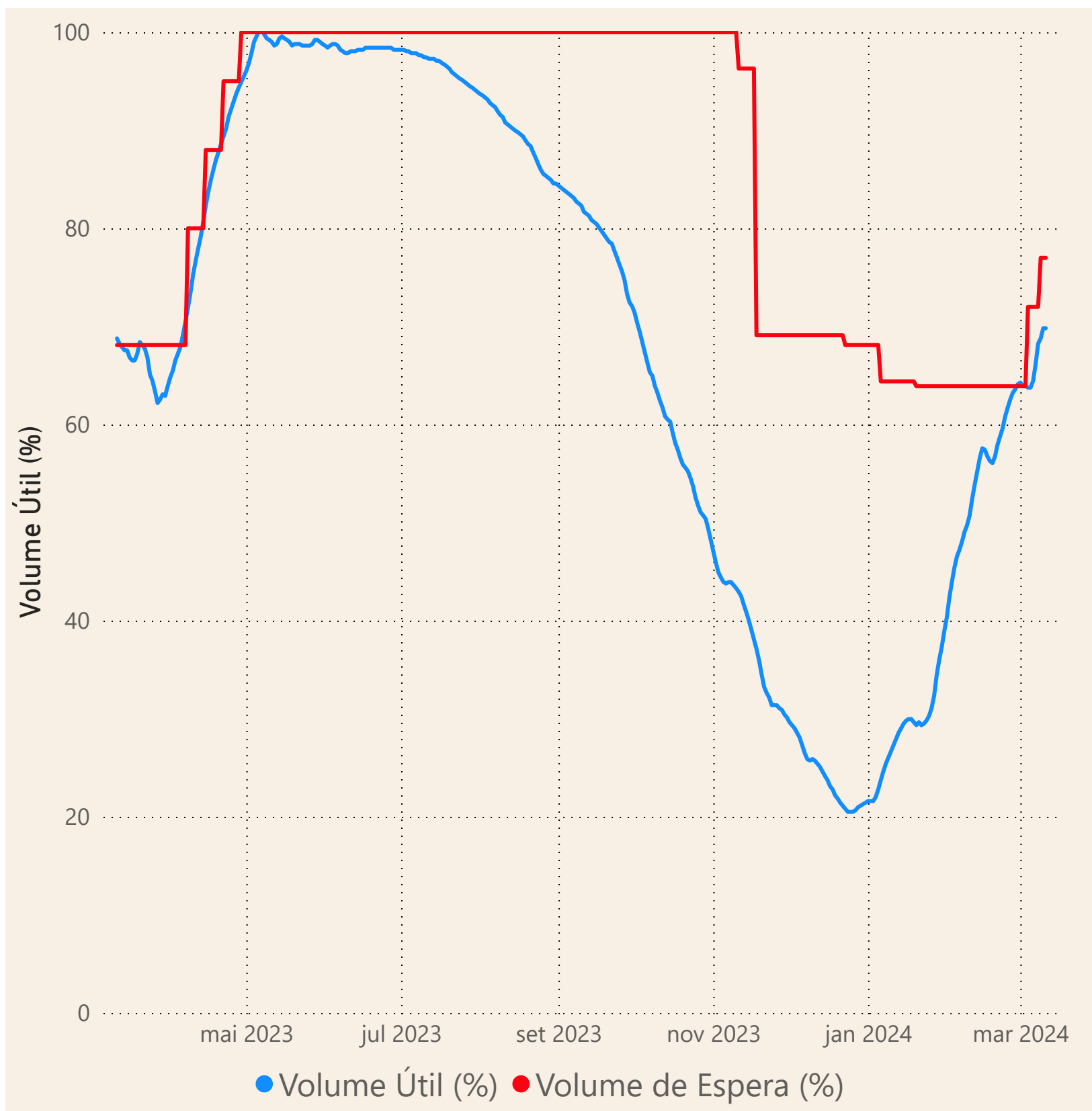
Rio Parnaíba



Fonte de dados: ONS e [HidroWeb](#)

# Acompanhamento da Bacia do Rio Parnaíba

## Operação da UHE Boa Esperança



Saiba mais sobre os termos técnicos da operação dos reservatórios no [Glossário do Sistema de Acompanhamento de Reservatórios - SAR da ANA](#)