

Localização da bacia do Rio Parnaíba



Legenda:



Usina Hidrelétrica



Estação fluviométrica

Teresina-CHESF - 34690000

Data	Cota (m)	Vazão (m ³ /s)
28/07/2024	1,86	325
29/07/2024	1,85	323
30/07/2024	1,83	318
31/07/2024	1,85	322
01/08/2024	1,85	324

* Média do dia 01/08/24 até 08:45h

UHE Boa Esperança


Data	Vazão Afluente (m ³ /s)	Vazão Defluente (m ³ /s)	Volume Útil (%)
27/07/2024	188	304	70,50
28/07/2024	193	309	69,98
29/07/2024	167	317	69,30
30/07/2024	205	321	68,78
31/07/2024	165	315	68,10

Ribeiro Gonçalves - 34060000

Data	Cota (m)	Vazão (m ³ /s)
28/07/2024	2,75	134
29/07/2024	2,75	134
30/07/2024	2,74	133
31/07/2024	2,74	133
01/08/2024	2,74	133

* Média do dia 01/08/24 até 08:45h

Teresina




Rio Poti


Prata do Piauí - 34770000

Data	Cota (m)	Vazão (m ³ /s)
28/07/2024	0,22	1
29/07/2024	0,22	1
30/07/2024	0,22	1
31/07/2024	0,22	1
01/08/2024	0,21	1

* Média do dia 01/08/24 até 09:15h



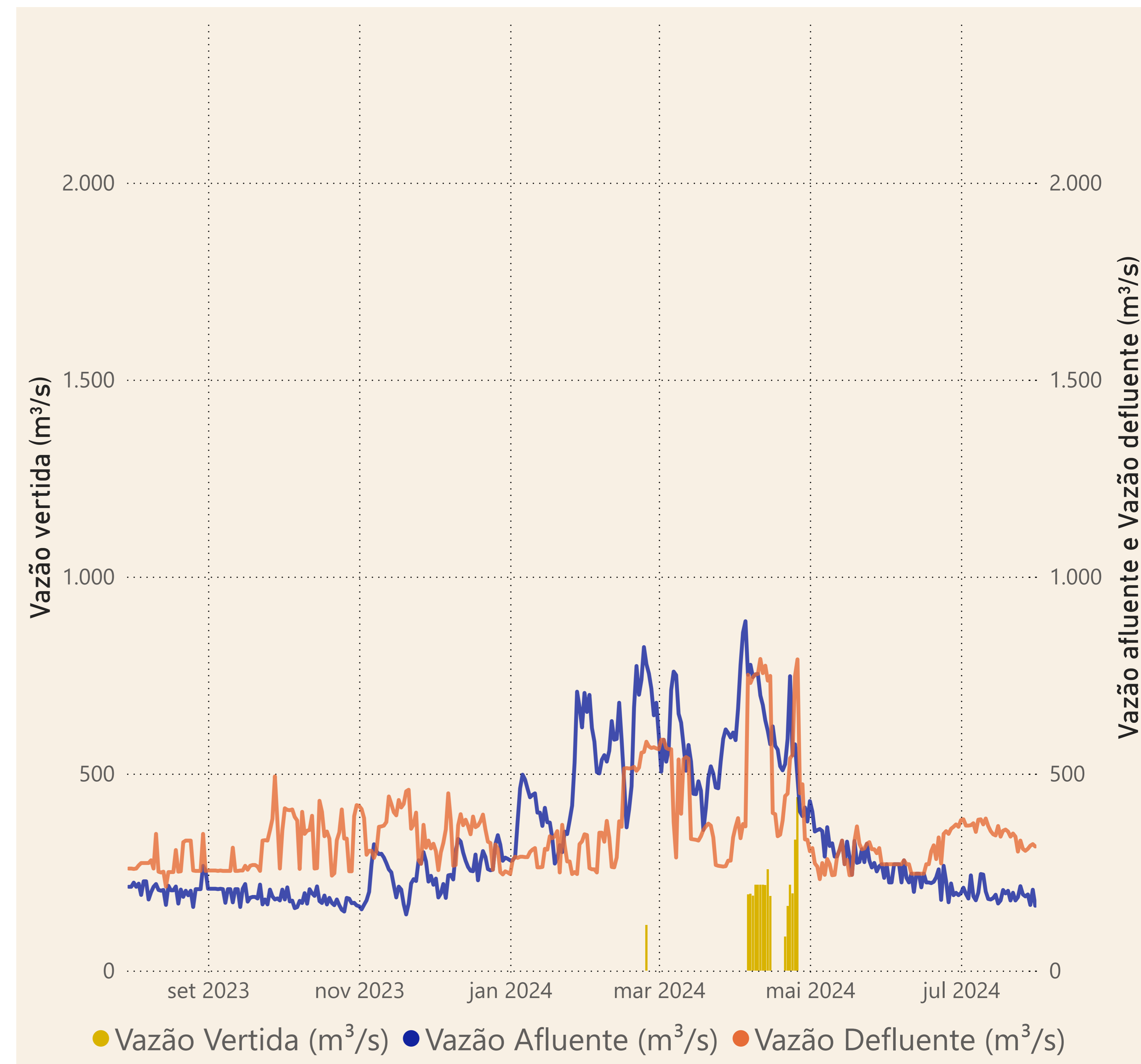
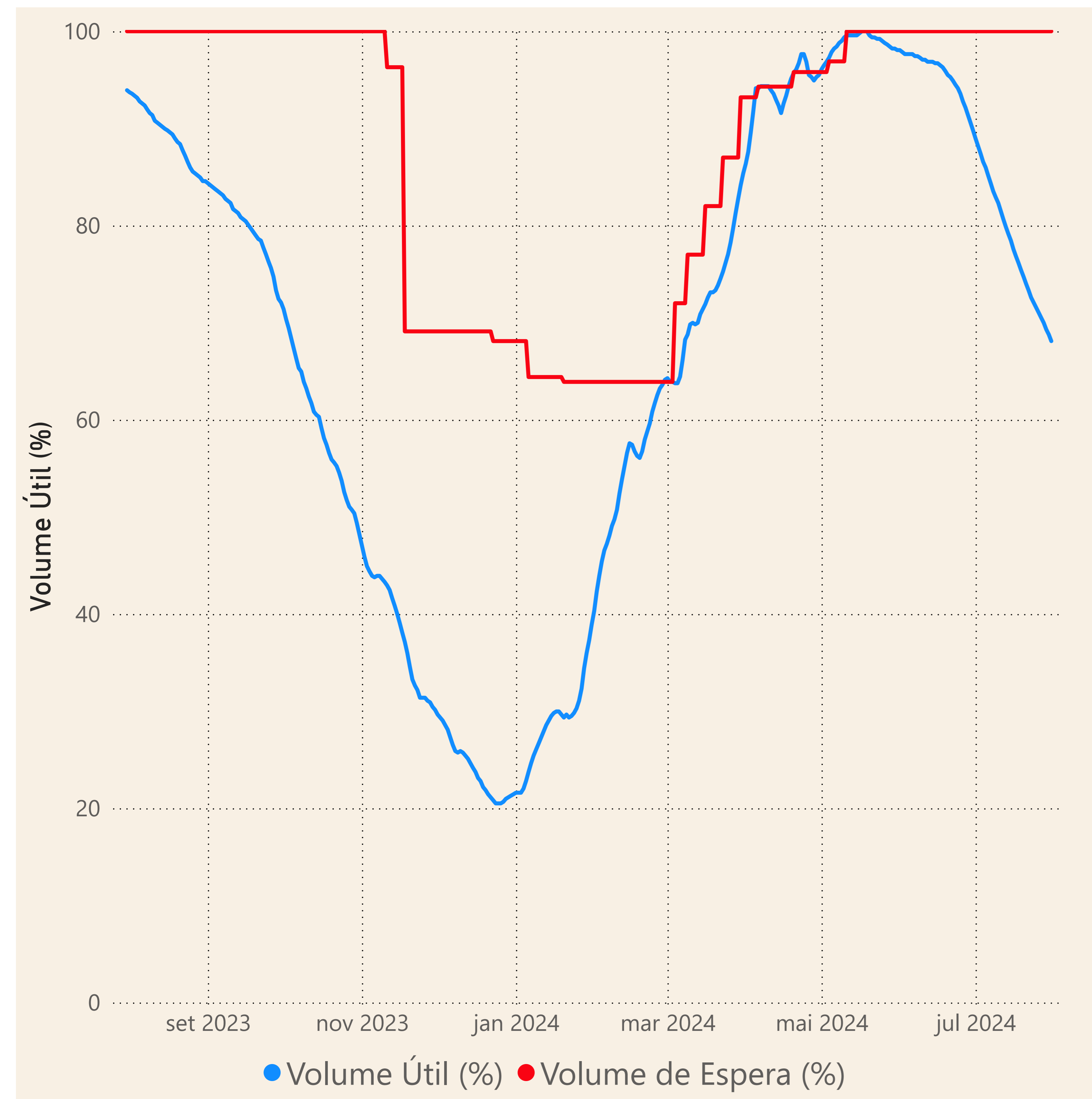
Rio Parnaíba



Fonte de dados: ONS e [HidroWeb](#)

Acompanhamento da Bacia do Rio Parnaíba

Operação da UHE Boa Esperança



Saiba mais sobre os termos técnicos da operação dos reservatórios no [Glossário do Sistema de Acompanhamento de Reservatórios - SAR da ANA](#)

Fonte de dados: ONS