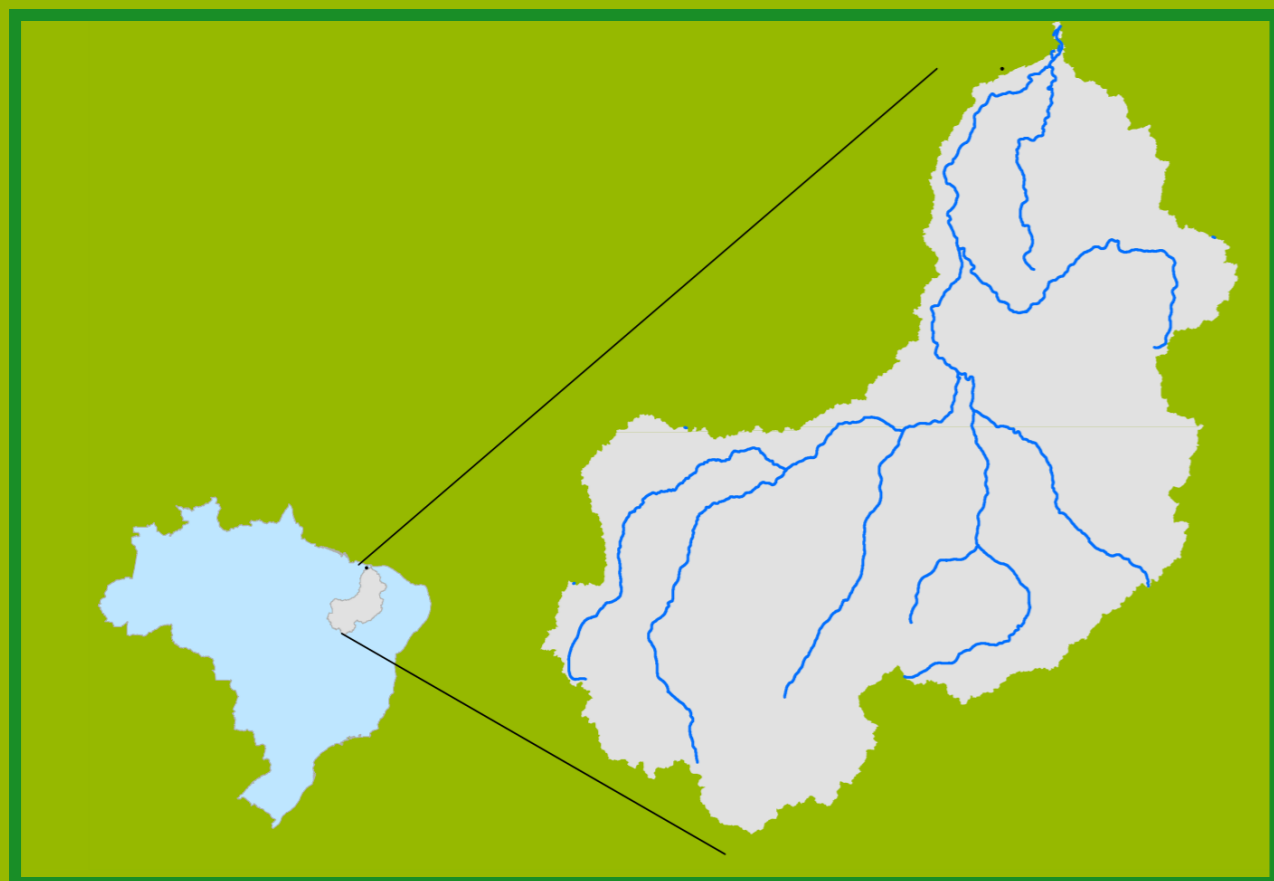




Gostaríamos de saber qual a sua opinião quanto a esse boletim.
Assim, você nos ajuda a melhorar os nossos produtos.
Basta clicar [aqui](#) e responder a 2 perguntas.
Obrigado!

Localização da bacia do Rio Parnaíba



Legenda:



Usina Hidrelétrica



Estação fluviométrica

Teresina-CHESF - 34690000

Data	Cota (m)	Vazão (m³/s)
03/03/2024	3,33	750
04/03/2024	3,86	999
05/03/2024	3,64	889
06/03/2024	3,61	877
07/03/2024	3,74	938

* Média do dia 07/03/24 até 09:45h

UHE Boa Esperança

Data	Vazão Afluente (m³/s)	Vazão Defluente (m³/s)	Volume Útil (%)
02/03/2024	505	586	63,91
03/03/2024	586	586	63,91
04/03/2024	530	565	63,76
05/03/2024	562	562	63,76
06/03/2024	712	562	64,44

Ribeiro Gonçalves - 34060000

Data	Cota (m)	Vazão (m³/s)
03/03/2024	3,15	196
04/03/2024	3,27	215
05/03/2024	3,60	276
06/03/2024	3,78	311
07/03/2024	3,91	336

* Média do dia 07/03/24 até 09:45h

Teresina



Rio Poti

Prata do Piauí - 34770000

Data	Cota (m)	Vazão (m³/s)
03/03/2024	1,74	84
04/03/2024	1,85	97
05/03/2024	3,20	290
06/03/2024	3,18	276
07/03/2024	2,55	180

* Média do dia 07/03/24 até 09:15h



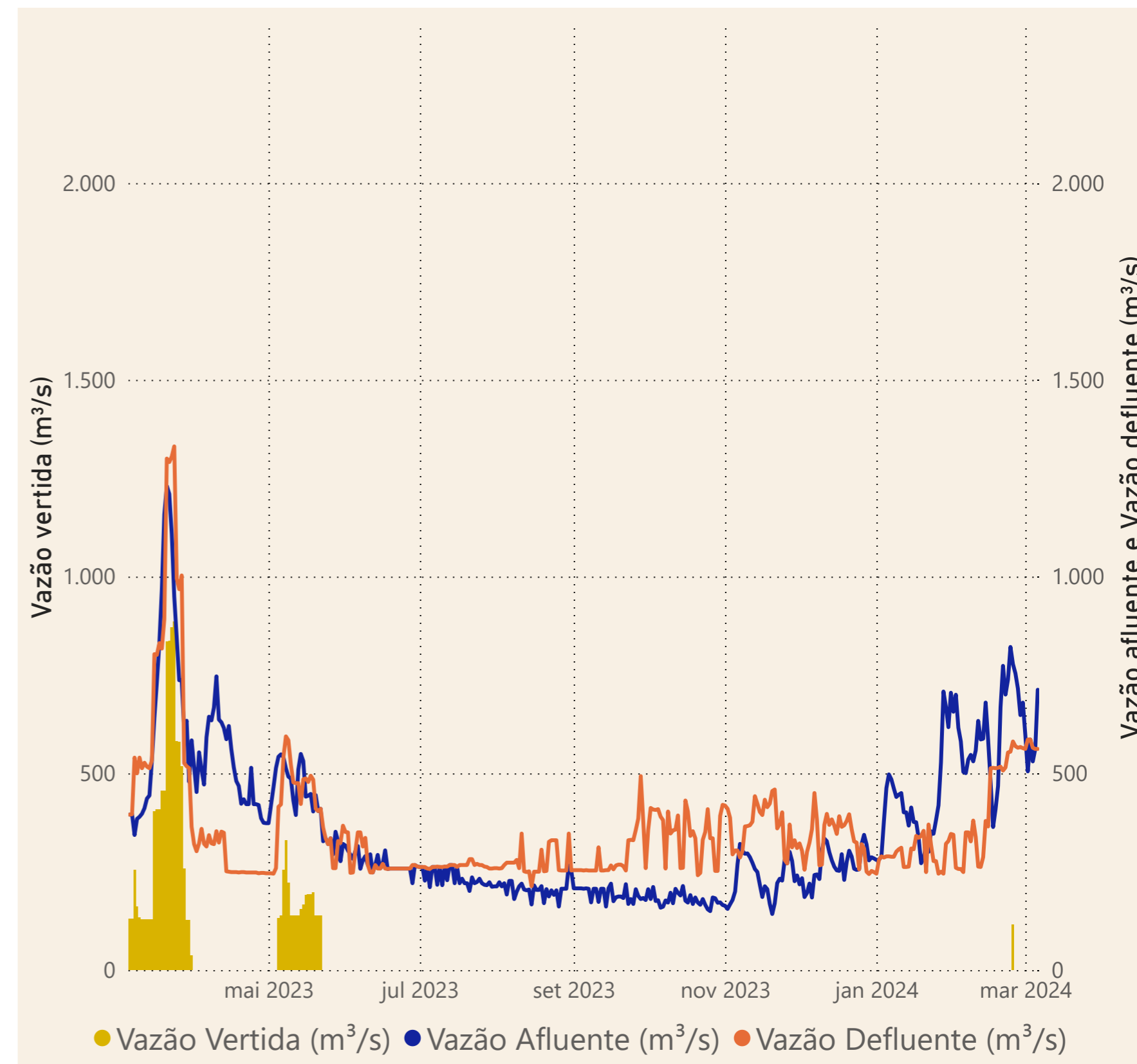
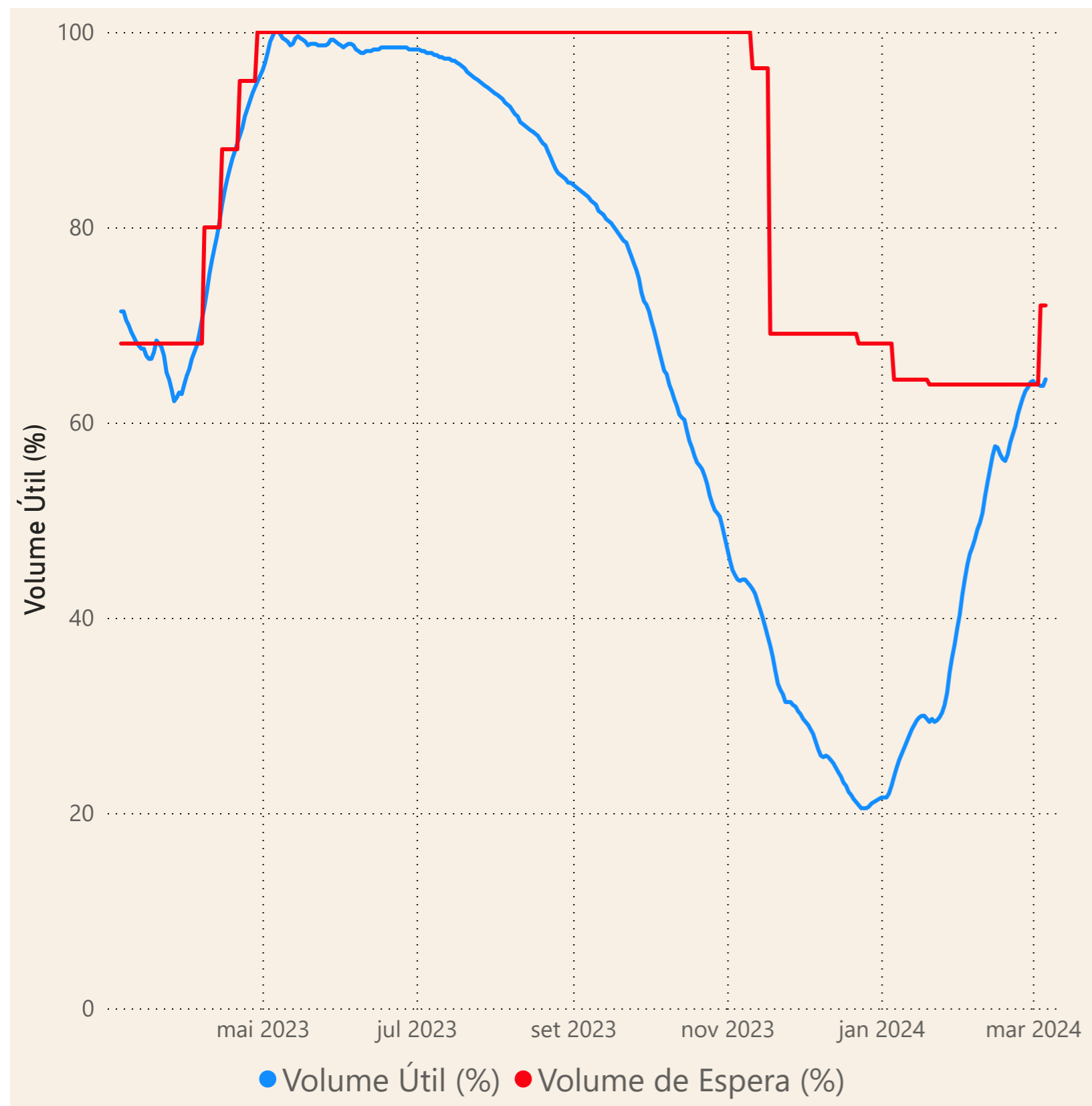
Rio Parnaíba



Fonte de dados: ONS e [HidroWeb](#)

Acompanhamento da Bacia do Rio Parnaíba

Operação da UHE Boa Esperança



Saiba mais sobre os termos técnicos da operação dos reservatórios no [Glossário do Sistema de Acompanhamento de Reservatórios - SAR da ANA](#)