

## Localização da bacia do Rio Parnaíba



Legenda:



**Teresina-CHESF - 34690000**

Data	Cota (m)	Vazão (m <sup>3</sup> /s)
26/07/2024	1,99	366
27/07/2024	1,89	335
28/07/2024	1,86	325
29/07/2024	1,85	323
30/07/2024	1,83	317

\* Média do dia 30/07/24 até 08:45h

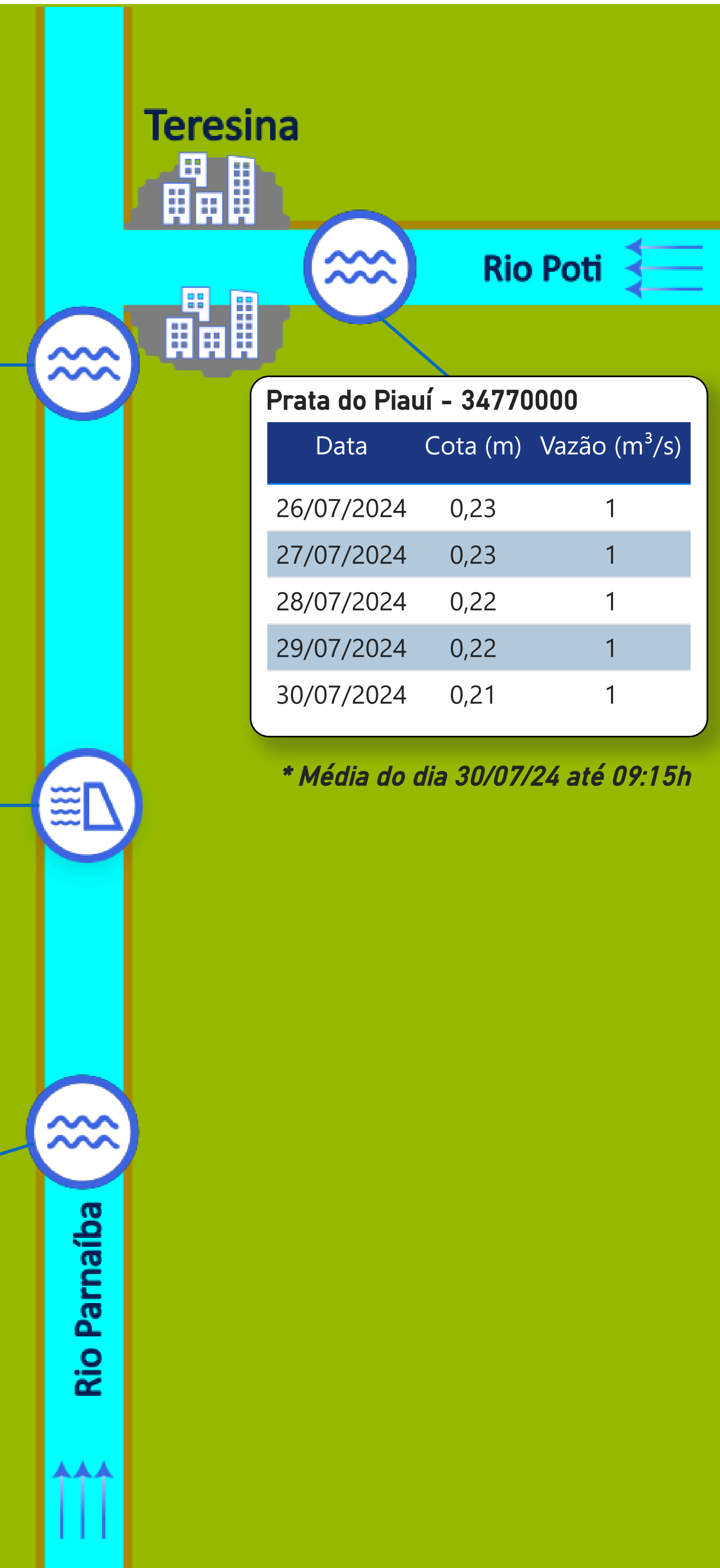
**UHE Boa Esperança**

Data	Vazão Afluente (m <sup>3</sup> /s)	Vazão Defluente (m <sup>3</sup> /s)	Volume Útil (%)
25/07/2024	214	330	71,55
26/07/2024	193	309	71,03
27/07/2024	154	304	70,35
28/07/2024	228	309	69,98
29/07/2024	167	317	69,30

**Ribeiro Gonçalves - 34060000**

Data	Cota (m)	Vazão (m <sup>3</sup> /s)
26/07/2024	2,74	133
27/07/2024	2,74	133
28/07/2024	2,75	134
29/07/2024	2,75	134
30/07/2024	2,74	133

\* Média do dia 30/07/24 até 08:45h



**Prata do Piauí - 34770000**

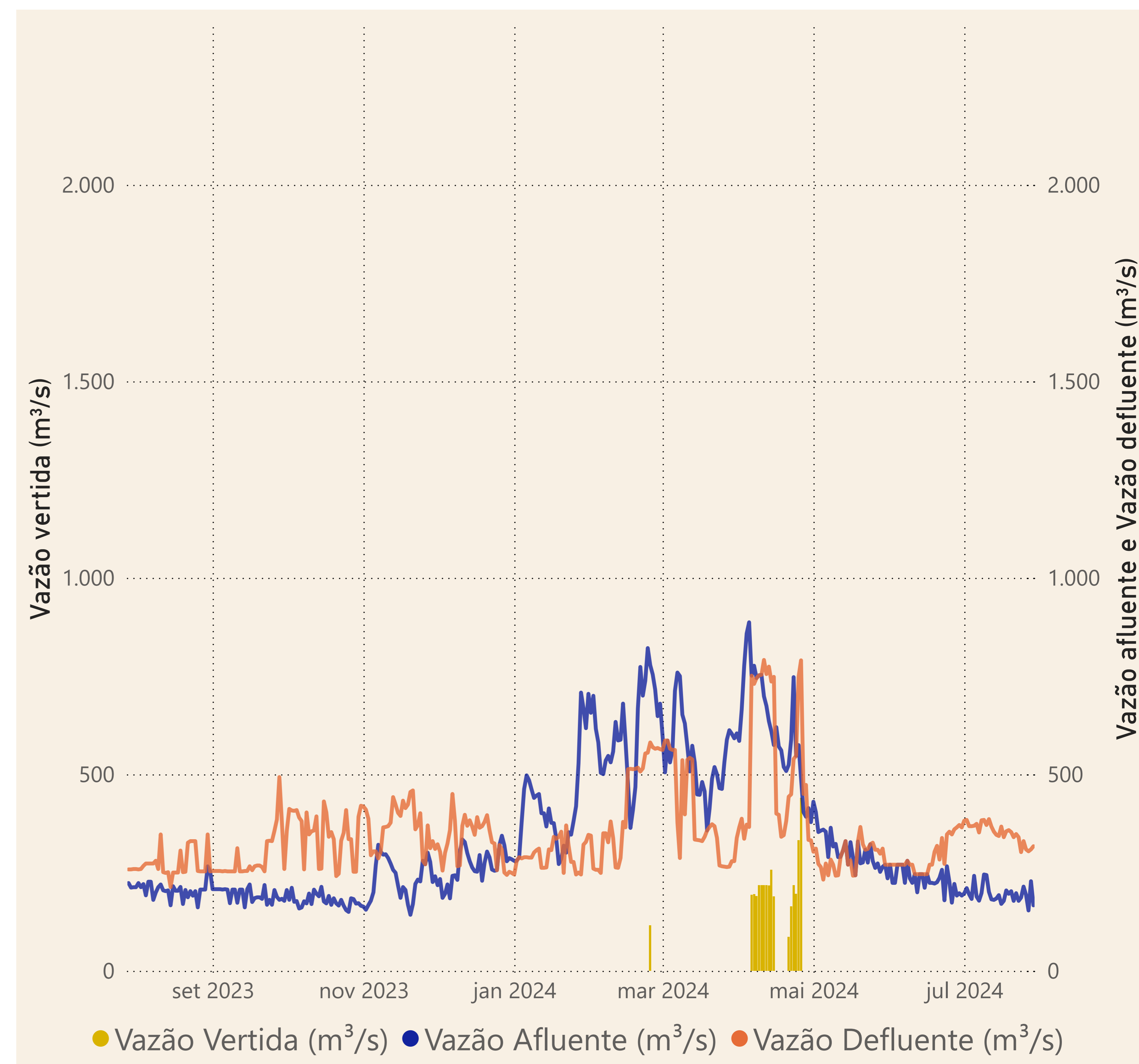
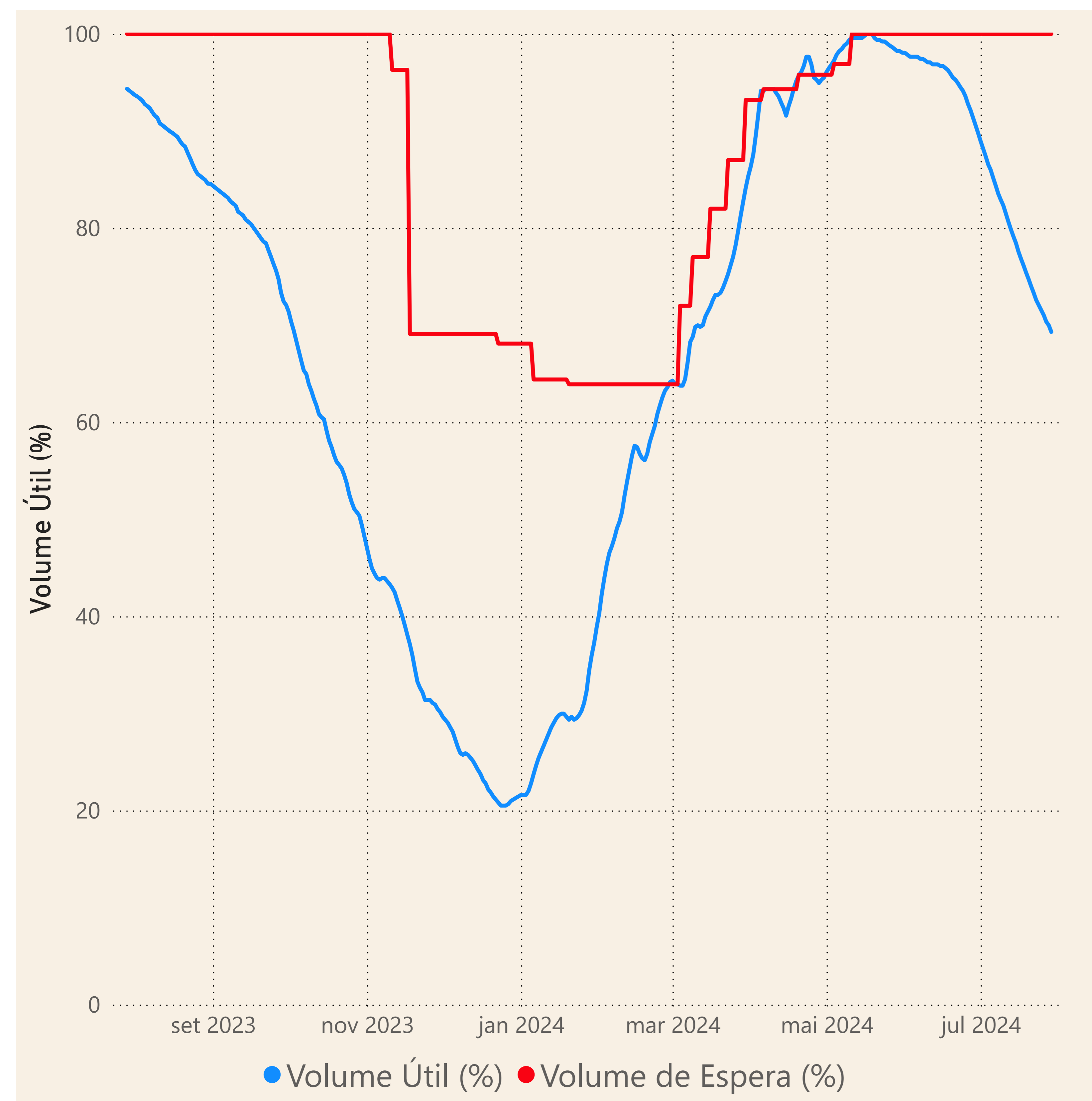
Data	Cota (m)	Vazão (m <sup>3</sup> /s)
26/07/2024	0,23	1
27/07/2024	0,23	1
28/07/2024	0,22	1
29/07/2024	0,22	1
30/07/2024	0,21	1

\* Média do dia 30/07/24 até 09:15h

Fonte de dados: ONS e [HidroWeb](#)

# Acompanhamento da Bacia do Rio Parnaíba

## Operação da UHE Boa Esperança



**Saiba mais** sobre os termos técnicos da operação dos reservatórios no [Glossário do Sistema de Acompanhamento de Reservatórios - SAR da ANA](#)

Fonte de dados: ONS