

Localização da bacia do Rio Parnaíba



Legenda:



Usina Hidrelétrica



Estação fluviométrica

Teresina-CHESF - 34690000

Data	Cota (m)	Vazão (m ³ /s)
15/11/2024	1,93	349
16/11/2024	2,03	378
17/11/2024	2,02	376
18/11/2024	1,81	312
19/11/2024	1,69	277

* Média do dia 19/11/24 até 13:45h

UHE Boa Esperança

Data	Vazão Afluente (m ³ /s)	Vazão Defluente (m ³ /s)	Volume Útil (%)
14/11/2024	341	341	28,24
15/11/2024	328	259	28,56
16/11/2024	396	257	29,18
17/11/2024	326	257	29,50
18/11/2024	351	316	29,65

Ribeiro Gonçalves - 34060000

Data	Cota (m)	Vazão (m ³ /s)
15/11/2024	3,04	178
16/11/2024	2,99	170
17/11/2024	3,17	199
18/11/2024	3,13	193
19/11/2024	3,09	185

* Média do dia 19/11/24 até 13:45h

Prata do Piauí - 34770000



Data	Cota (m)	Vazão (m ³ /s)
15/11/2024	0,11	1
16/11/2024	0,12	1
17/11/2024	0,11	1
18/11/2024	0,10	1
19/11/2024	0,10	1

* Média do dia 19/11/24 até 13:15h


Teresina



Rio Poti



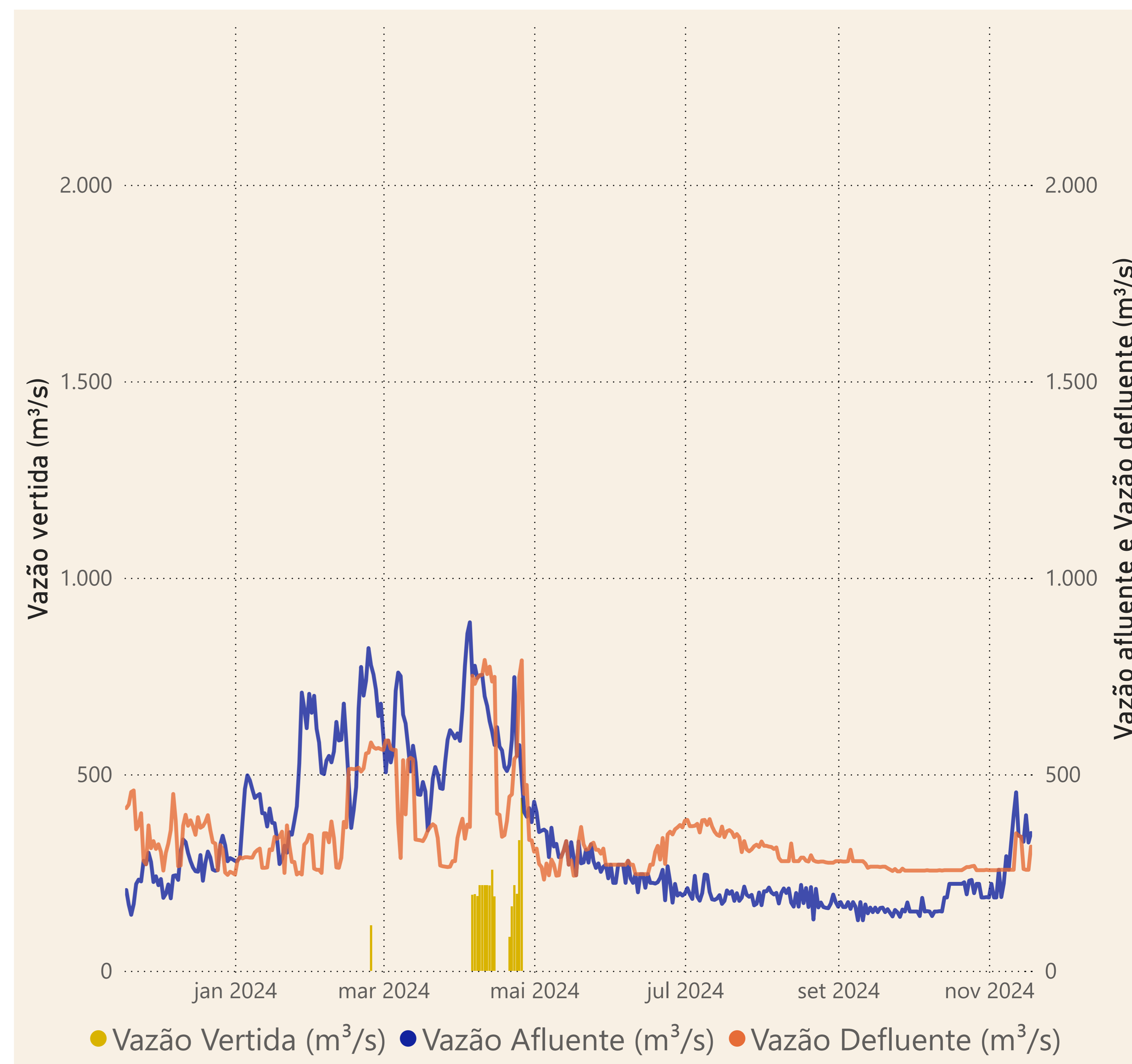
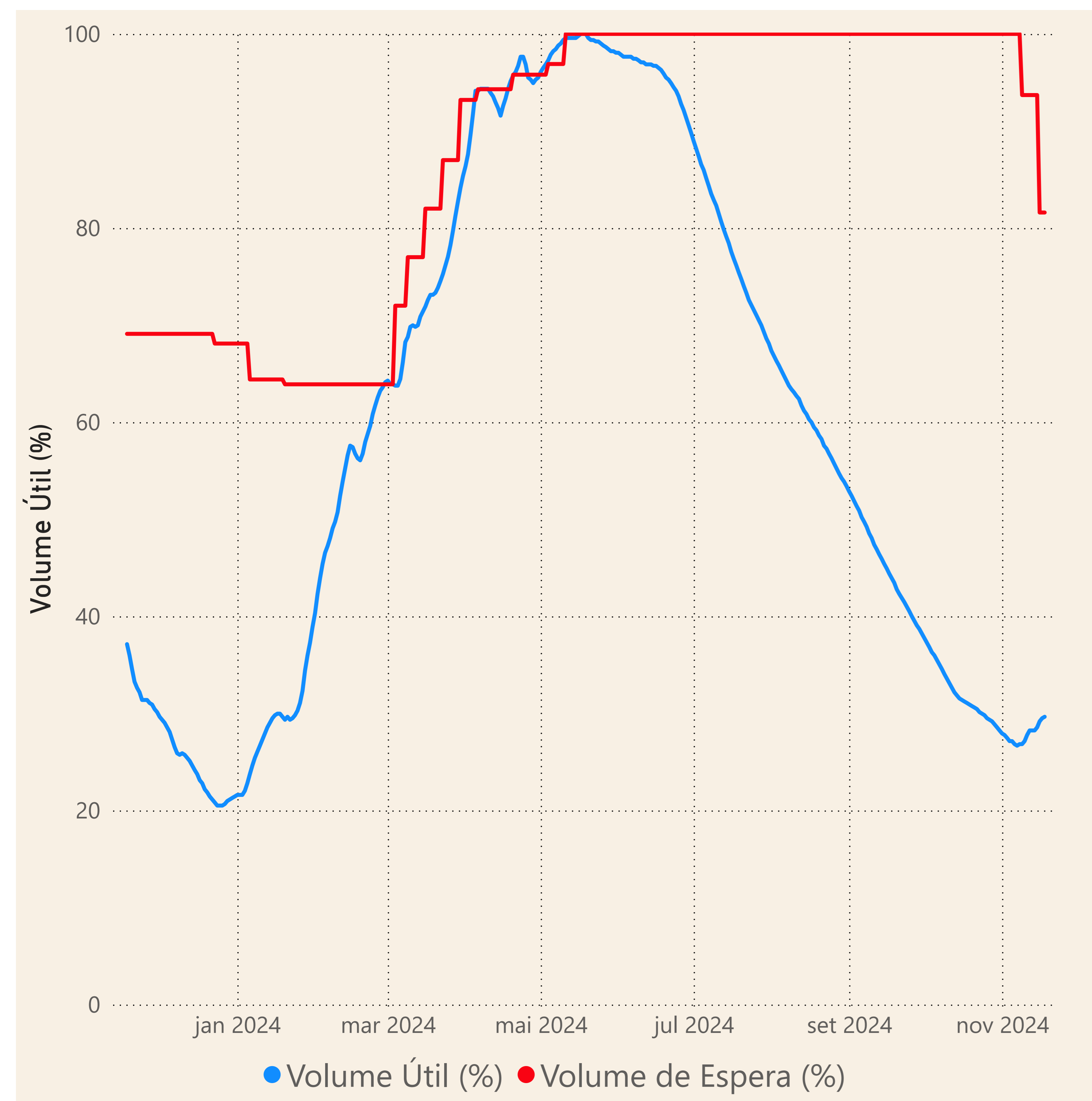
Rio Parnaíba



Fonte de dados: ONS e [HidroWeb](#)

Acompanhamento da Bacia do Rio Parnaíba

Operação da UHE Boa Esperança



Saiba mais sobre os termos técnicos da operação dos reservatórios no [Glossário do Sistema de Acompanhamento de Reservatórios - SAR da ANA](#)