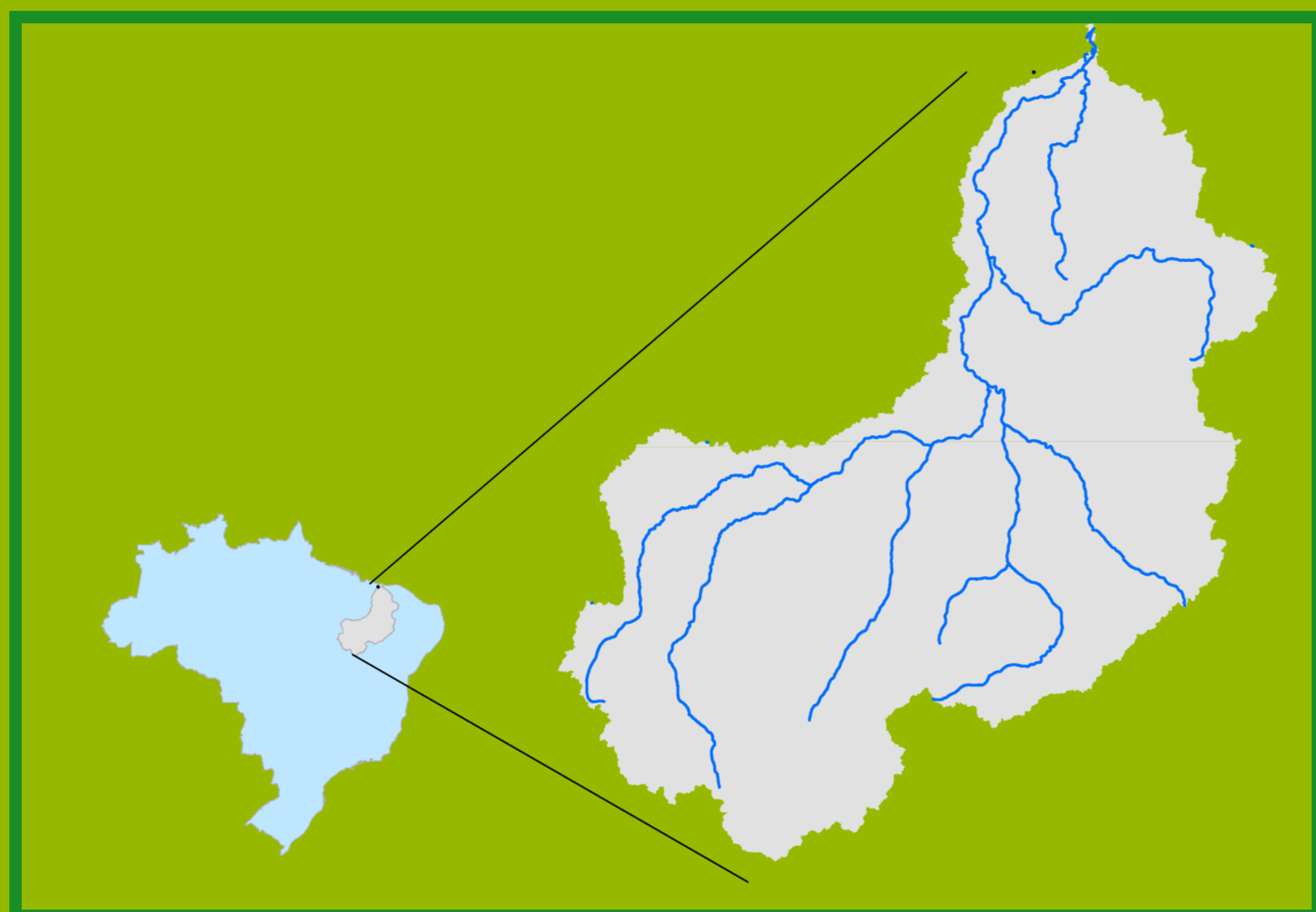


Localização da bacia do Rio Parnaíba



Legenda:



Usina Hidrelétrica



Estação fluviométrica

Teresina-CHESF - 34690000

Data	Cota (m)	Vazão (m ³ /s)
27/06/2024	1,94	349
28/06/2024	2,03	377
29/06/2024	2,01	371
30/06/2024	2,04	380
01/07/2024	2,04	381

* Média do dia 01/07/24 até 08:45h

UHE Boa Esperança

Data	Vazão Afluente (m ³ /s)	Vazão Defluente (m ³ /s)	Volume Útil (%)
26/06/2024	232	406	92,78
27/06/2024	267	406	92,15
28/06/2024	232	406	91,37
29/06/2024	232	406	90,59
30/06/2024	191	365	89,80

Ribeiro Gonçalves - 34060000

Data	Cota (m)	Vazão (m ³ /s)
27/06/2024	2,76	136
28/06/2024	2,76	136
29/06/2024	2,76	136
30/06/2024	2,76	136
01/07/2024	2,76	136

* Média do dia 01/07/24 até 08:45h

Prata do Piauí - 34770000



Data	Cota (m)	Vazão (m ³ /s)
27/06/2024	0,40	4
28/06/2024	0,39	3
29/06/2024	0,37	3
30/06/2024	0,37	3
01/07/2024	0,36	3

* Média do dia 01/07/24 até 09:15h

Teresina



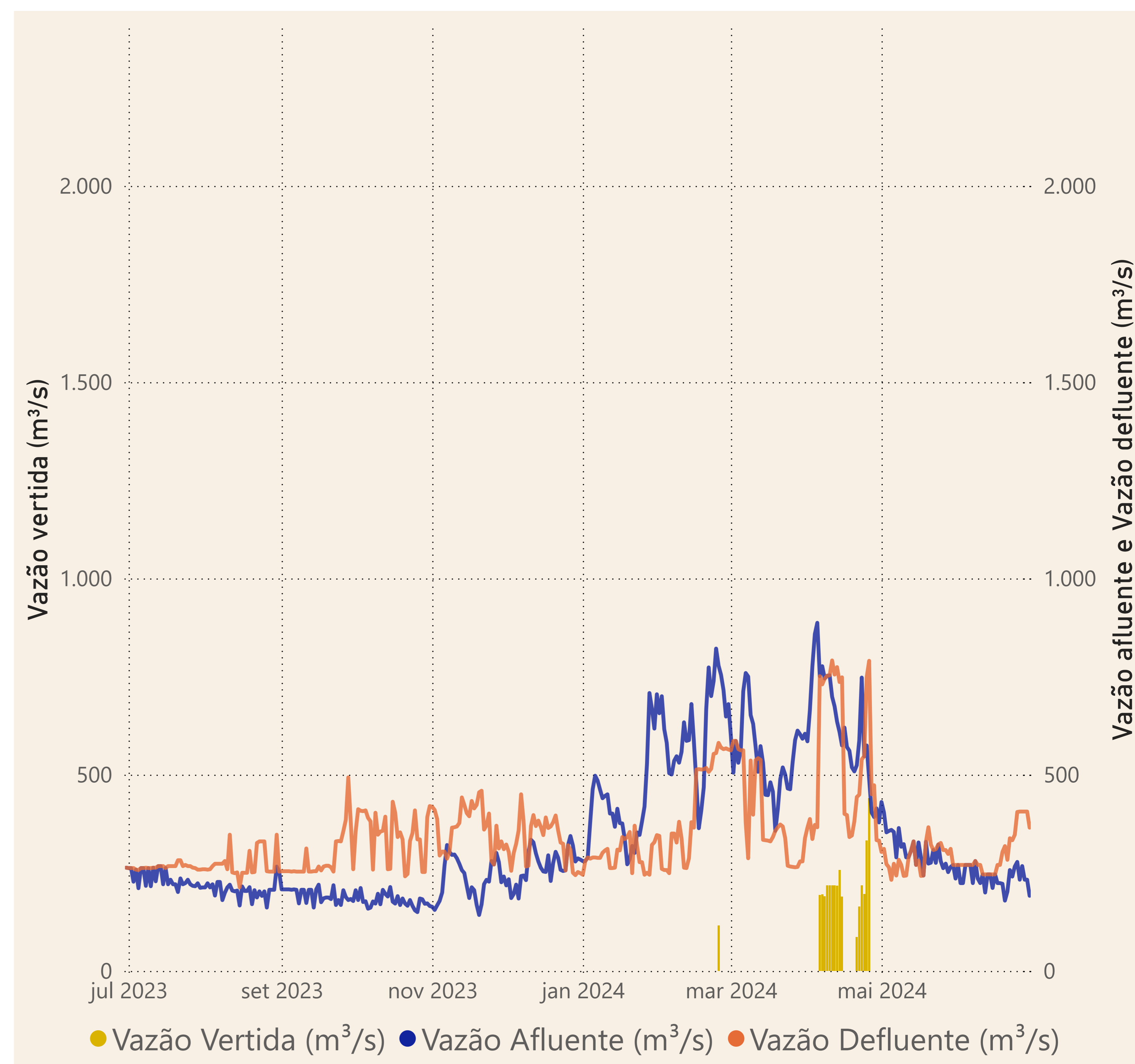
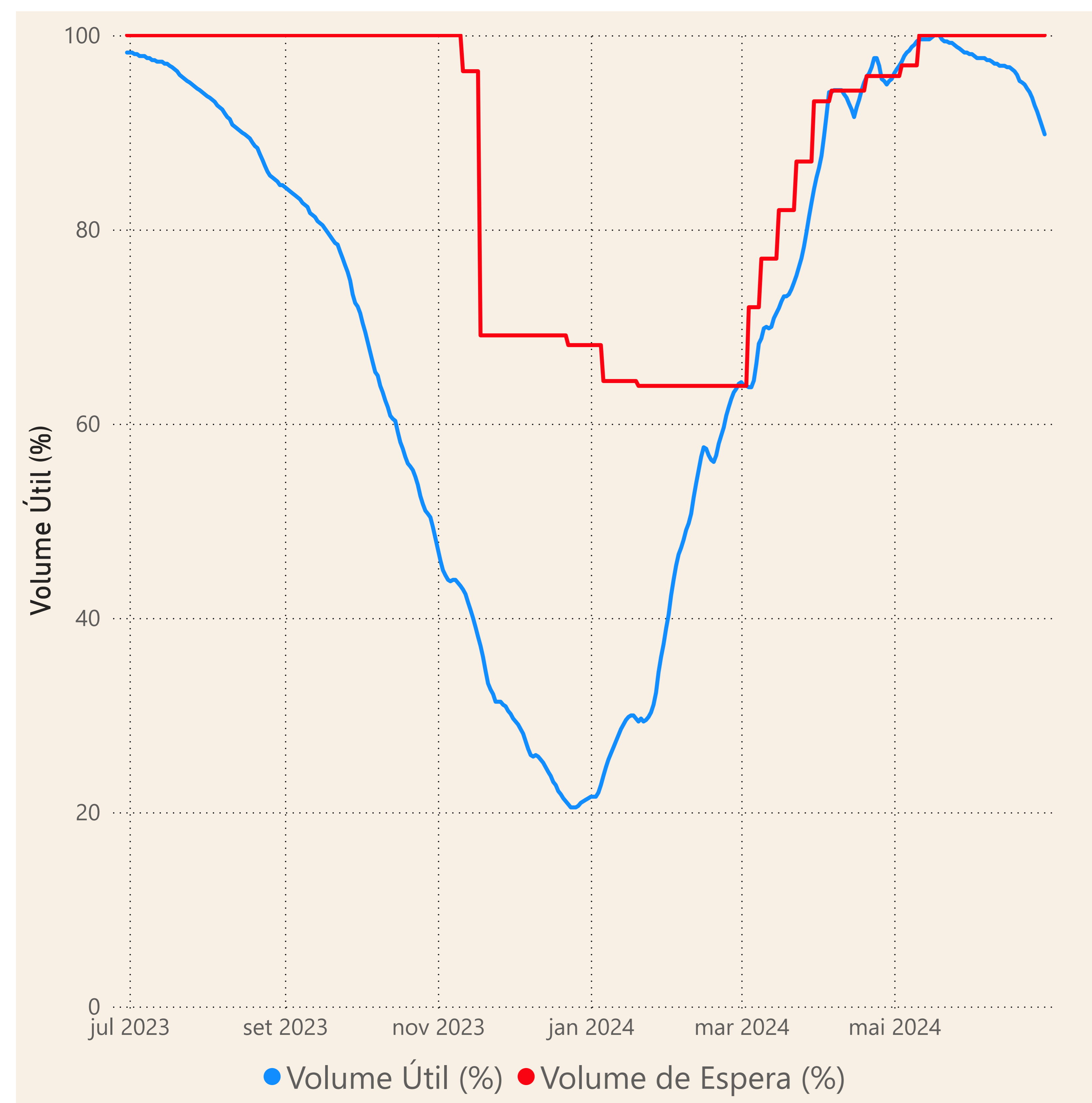
Rio Poti



Fonte de dados: ONS e [HidroWeb](#)

Acompanhamento da Bacia do Rio Parnaíba

Operação da UHE Boa Esperança



Saiba mais sobre os termos técnicos da operação dos reservatórios no [Glossário do Sistema de Acompanhamento de Reservatórios - SAR da ANA](#)

Fonte de dados: ONS