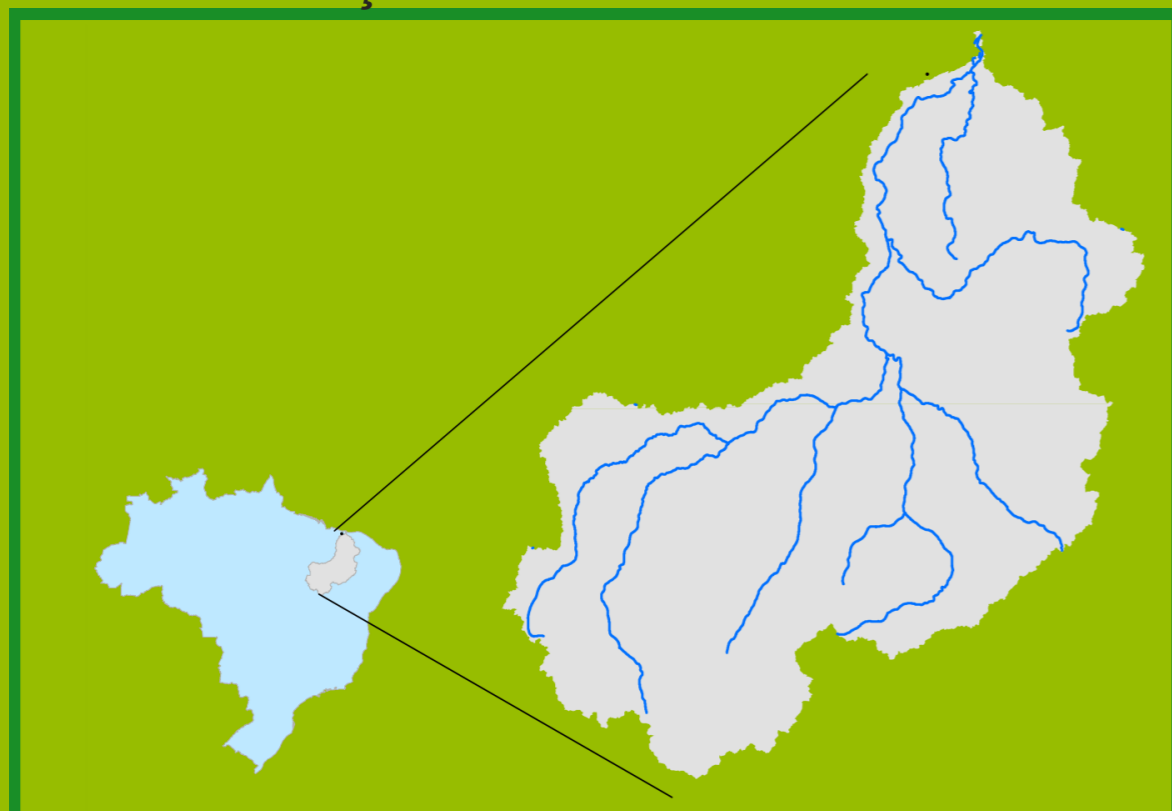


# Acompanhamento da Bacia do Rio Parnaíba

Data do boletim  
**16/11/2022**

## Localização da bacia do Rio Parnaíba



### Teresina-CHESF - 34690000

Data	Cota (m)	Vazão (m³/s)
12/11/2022	2,53	450
13/11/2022	2,72	514
14/11/2022	2,90	578
15/11/2022	2,76	529
16/11/2022	2,59	469

\* Média do dia 16/11/22 até 10:45h

### UHE Boa Esperança

Data	Vazão Afluente (m³/s)	Vazão Defluente (m³/s)	Volume Útil (%)
11/11/2022	326	500	37,60
12/11/2022	329	503	36,82
13/11/2022	248	433	35,98
14/11/2022	297	436	35,36
15/11/2022	118	512	33,58

### Ribeiro Gonçalves - 34060000

Data	Cota (m)	Vazão (m³/s)
12/11/2022	2,98	167
13/11/2022	2,97	166
14/11/2022	2,93	161
15/11/2022	2,92	160
16/11/2022	2,92	159

\* Média do dia 16/11/22 até 10:45h

### Teresina



### Rio Poti

### Prata do Piauí - 34770000

Data	Cota (m)	Vazão (m³/s)
12/11/2022	0,40	3,6
13/11/2022	0,34	2,8
14/11/2022	0,30	2,3
15/11/2022	0,29	2,1
16/11/2022	0,35	2,9

\* Média do dia 16/11/22 até 10:15h

### Rio Parnaíba



Legenda:



Usina Hidrelétrica

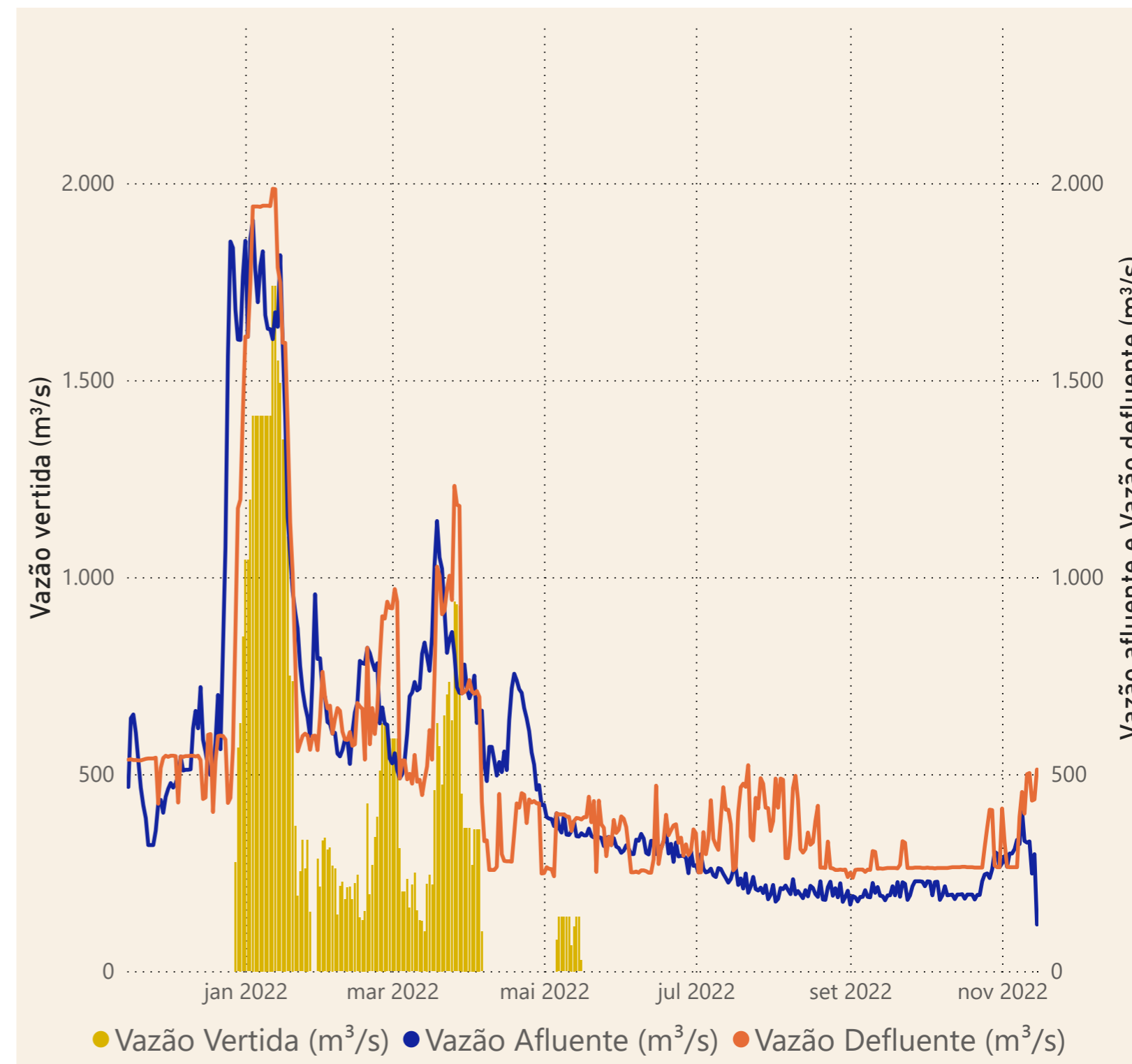
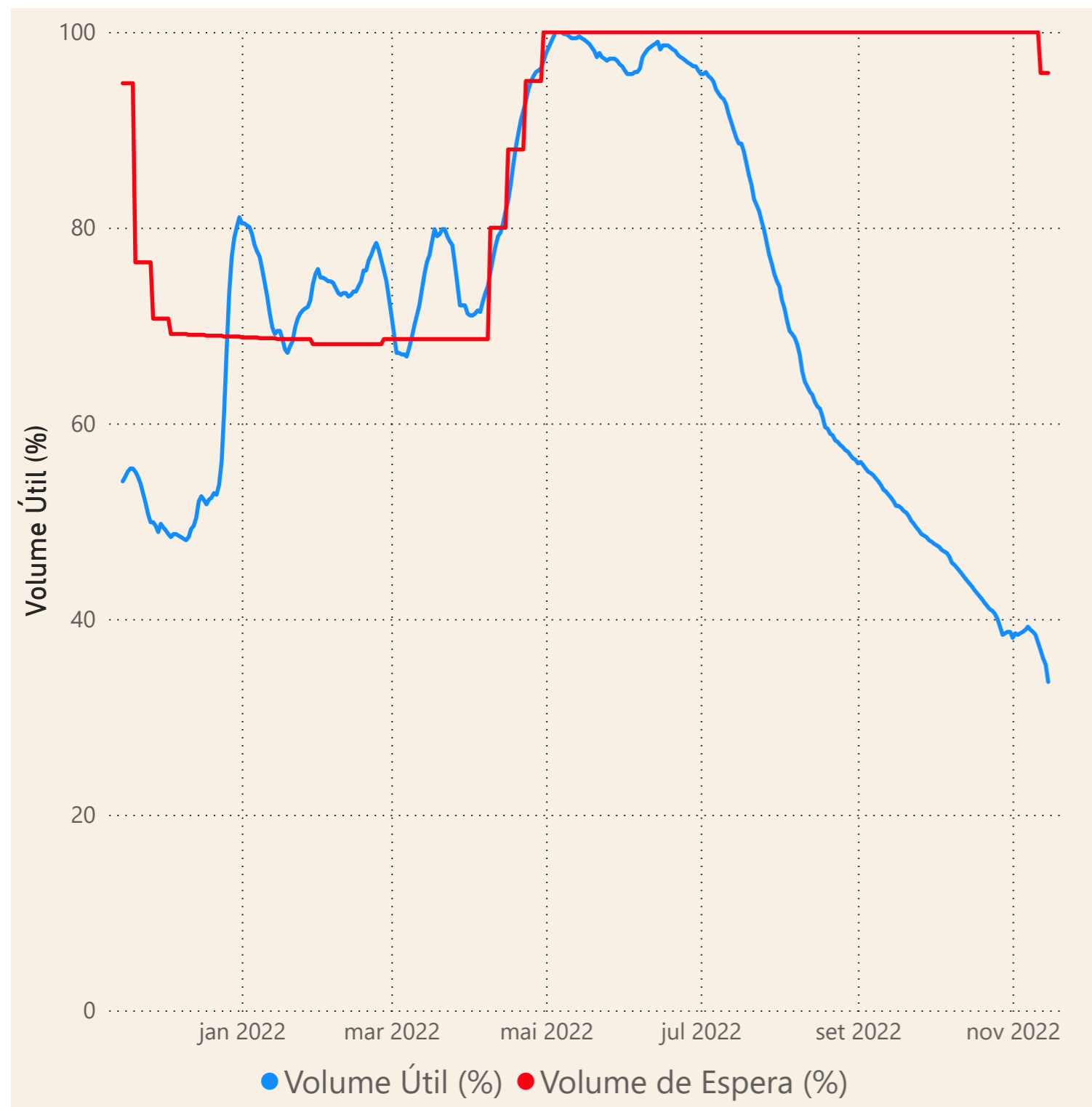


Estação fluviométrica

Fonte de dados: ONS e [HidroWeb](#)

# Acompanhamento da Bacia do Rio Parnaíba

## Operação da UHE Boa Esperança



**Saiba mais** sobre os termos técnicos da operação dos reservatórios no [Glossário do Sistema de Acompanhamento de Reservatórios - SAR da ANA](#)