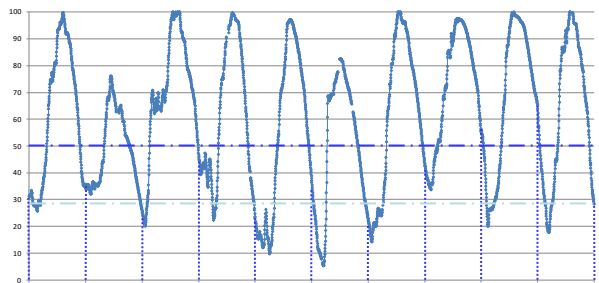


Percentual do volume útil



TERESINA - CHESF - 34690000 Resp./operação: ANA/CPRM R. Parnaíba		
Data	Nível (cm)	Vazão (m ³ /s)
15/10/2020	191.00	272.96
16/10/2020	191.00	272.96
17/10/2020	191.00	272.96
18/10/2020	191.00	272.96
19/10/2020	s/inf.	s/inf.

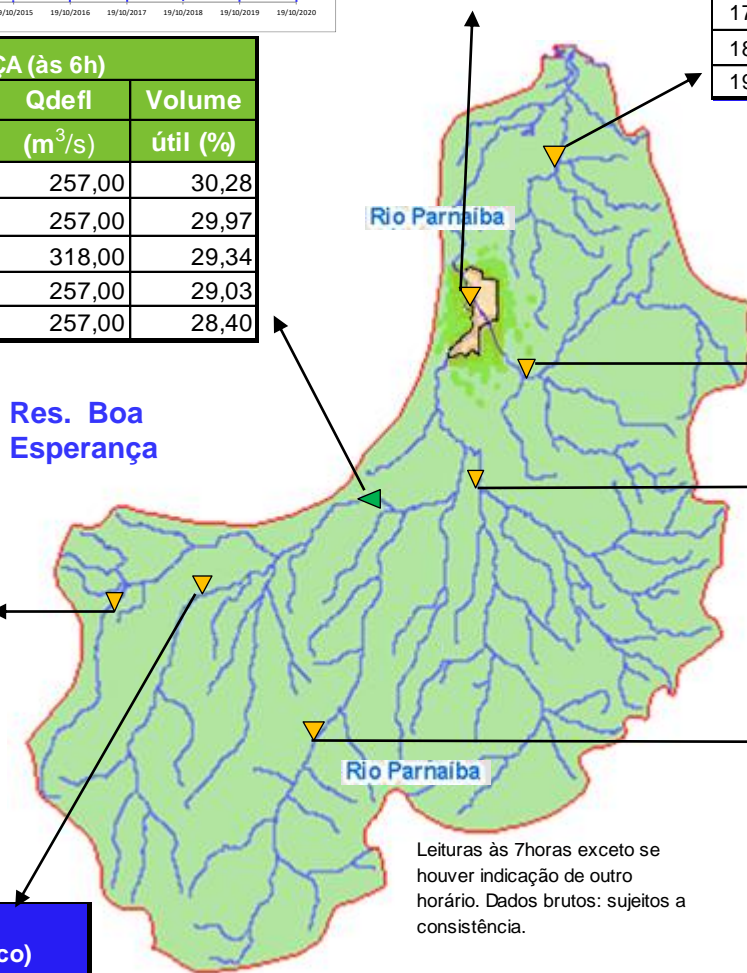
Tinguis - 34980000 R. Piauí		
Data	Nível (cm)	Vazão (m ³ /s)
15/10/2020	152.00	0.00
16/10/2020	152.00	0.00
17/10/2020	151.00	0.00
18/10/2020	150.00	0.00
19/10/2020	s/inf.	s/inf.

BOA ESPERANÇA (às 6h)			
DATA	Qafiu	Qdefl	Volume útil (%)
	(m ³ /s)	(m ³ /s)	
14/10/2020	152,83	257,00	30,28
15/10/2020	187,56	257,00	29,97
16/10/2020	179,11	318,00	29,34
17/10/2020	187,56	257,00	29,03
* 18/10/2020	118,11	257,00	28,40

RESTRICÇÕES	
* Vazão defluente máxima de 1.600 m ³ /s em Boa Esperança.	
* Vazão máxima de 2.400 m ³ /s em Floriano.	
* Vazão máxima de 3.000 m ³ /s em Teresina.	
* Vazão defluente mínima de 240m ³ /s em Boa Esperança.	

Balsas lat. -7°32'3.84" ; long. -46°2'8.88" Rio das Balsas		
DATA	(cm)	(m ³ /s)
15/10/2020	248.00	57.48
16/10/2020	246.00	56.14
17/10/2020	245.00	55.47
18/10/2020	245.00	55.47
19/10/2020	s/inf.	s/inf.

34059900 - UHE BOA ESPERANÇA(Cast. Branco) Montante I - R. Parnaíba		
Data	Nível (cm)	Vazão (m ³ /s)
15/10/2020	268.00	158.20
16/10/2020	267.00	156.93
17/10/2020	265.00	154.40
18/10/2020	263.00	151.91
19/10/2020	262.00	150.67



Prata do Piauí - Rio Poti - ANA cód. 34770000		
DATA	COTA MÉDIA (cm)	VAZÃO MÉDIA (m ³ /s)
15/10/2020	20.00	1.51
16/10/2020	20.00	1.51
17/10/2020	20.00	1.51
18/10/2020	20.00	1.51
19/10/2020	s/inf.	s/inf.

Francisco Ayres - 34600000 R.Canindé		
Data	Nível (cm)	Vazão (m ³ /s)
16/10/2020	10.00	0.00
17/10/2020	10.00	0.00
18/10/2020	10.00	0.00
19/10/2020	s/inf.	s/inf.






Cristino Castroll 34251000 Rio Gurguéia		
Data	Nível (cm)	Vazão (m ³ /s)
16/10/2020	117.00	2.04
17/10/2020	116.00	2.00
18/10/2020	115.00	1.95
19/10/2020	s/inf.	s/inf.

Leituras às 7horas exceto se houver indicação de outro horário. Dados brutos: sujeitos a consistência.

Fontes dos dados:



Legenda

-  UHE Boa Esperança
-  Município de Teresina
-  Estações Fluviométricas
-  Hidrografia
-  Bacia do Parnaíba

Abaixo da cota com permanência de 95%