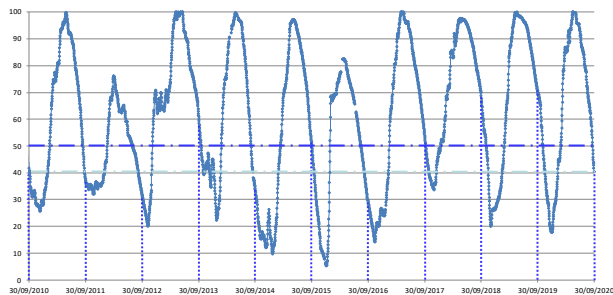


Percentual do volume útil



TERESINA - CHESF - 34690000 Resp/operação: ANA/CPRM R. Parnaíba		
Data	Nível (cm)	Vazão (m³/s)
26/09/2020	254.00	455.85
27/09/2020	235.00	396.48
28/09/2020	216.00	340.72
29/09/2020	203.00	304.68
30/09/2020	190.00	270.39

Tinguis - 34980000 R. Piauí		
Data	Nível (cm)	Vazão (m³/s)
26/09/2020	155.00	0.00
27/09/2020	155.00	0.00
28/09/2020	155.00	0.00
29/09/2020	155.00	0.00
30/09/2020	155.00	0.00

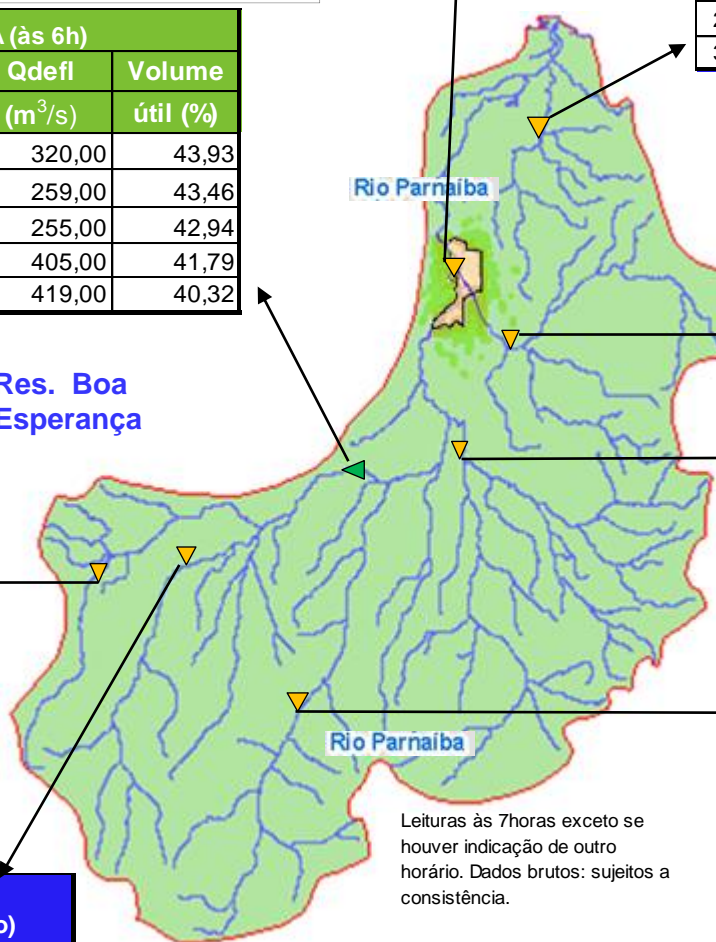
BOA ESPERANÇA (às 6h)			
DATA	Qafllu	Qdefl	Volume útil (%)
	(m³/s)	(m³/s)	
25/09/2020	134,81	320,00	43,93
26/09/2020	154,83	259,00	43,46
27/09/2020	139,26	255,00	42,94
28/09/2020	150,37	405,00	41,79
* 29/09/2020	94,93	419,00	40,32

RESTRICÇÕES	
* Vazão defluente máxima de 1.600 m³/s em Boa Esperança.	
* Vazão máxima de 2.400 m³/s em Floriano.	
* Vazão máxima de 3.000 m³/s em Teresina.	
* Vazão defluente mínima de 240m³/s em Boa Esperança.	

Balsas lat. -7°32'3.84" ; long. -46°2'8.88" Rio das Balsas		
DATA	(cm)	(m³/s)
26/09/2020	244.00	54.81
27/09/2020	244.00	54.81
28/09/2020	244.00	54.81
29/09/2020	244.00	54.81
30/09/2020	244.00	54.81

34059900 - UHE BOA ESPERANÇA(Cast. Branco) Montante I - R. Parnaíba		
Data	Nível (cm)	Vazão (m³/s)
26/09/2020	259.00	146.99
27/09/2020	259.00	146.99
28/09/2020	260.00	148.21
29/09/2020	260.00	148.21
30/09/2020	260.00	148.21

Res. Boa Esperança



Prata do Piauí - Rio Poti - ANA cód. 34770000		
DATA	COTA MÉDIA (cm)	VAZÃO MÉDIA (m³/s)
26/09/2020	21.00	1.67
27/09/2020	17.00	1.06
28/09/2020	21.00	1.67
29/09/2020	20.00	1.51
30/09/2020	20.00	1.51

Francisco Ayres - 34600000 R.Canindé		
Data	Nível (cm)	Vazão (m³/s)
27/09/2020	18.00	0.00
28/09/2020	17.00	0.00
29/09/2020	17.00	0.00
30/09/2020	17.00	0.00






Cristino Castroll 34251000 Rio Gurguéia		
Data	Nível (cm)	Vazão (m³/s)
27/09/2020	115.00	1.95
28/09/2020	115.00	1.95
29/09/2020	114.00	1.91
30/09/2020	114.00	1.91

Leituras às 7horas exceto se houver indicação de outro horário. Dados brutos: sujeitos a consistência.

Fontes dos dados:



Legenda

-  UHE Boa Esperança
-  Município de Teresina
-  Estações Fluviométricas
-  Hidrografia
-  Bacia do Parnaíba

Abaixo da cota com permanência de 95%