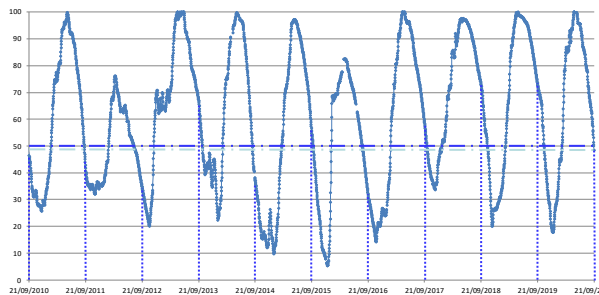


Percentual do volume útil



TERESINA - CHESF - 34690000 Resp/operação: ANA/CPRM R. Parnaíba		
Data	Nível (cm)	Vazão (m³/s)
18/09/2020	211.00	326.65
19/09/2020	214.00	335.06
20/09/2020	245.00	427.28
21/09/2020	272.00	515.36
22/09/2020	240.00	411.76

Tinguis - 34980000 R. Piauí		
Data	Nível (cm)	Vazão (m³/s)
18/09/2020	156.00	0.00
19/09/2020	156.00	0.00
20/09/2020	156.00	0.00
21/09/2020	156.00	0.00
22/09/2020	156.00	0.00

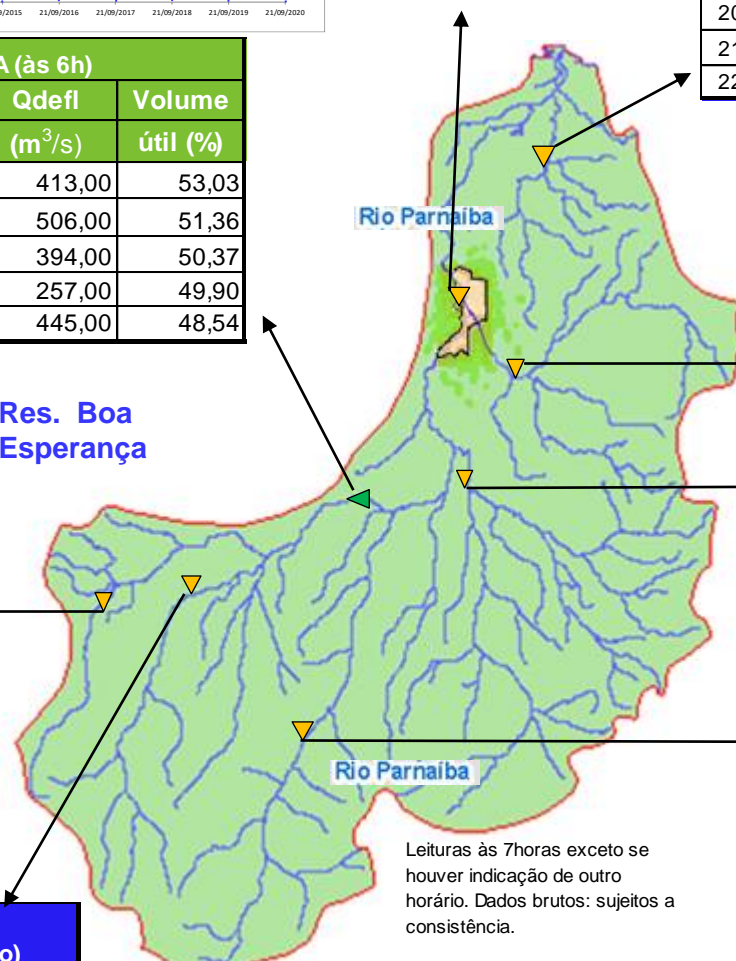
BOA ESPERANÇA (às 6h)			
DATA	Qafllu	Qdefl	Volume
	(m³/s)	(m³/s)	útil (%)
17/09/2020	146,80	413,00	53,03
18/09/2020	135,63	506,00	51,36
19/09/2020	174,09	394,00	50,37
20/09/2020	152,83	257,00	49,90
* 21/09/2020	144,07	445,00	48,54

RESTRICÇÕES	
* Vazão defluente máxima de 1.600 m³/s em Boa Esperança.	
* Vazão máxima de 2.400 m³/s em Floriano.	
* Vazão máxima de 3.000 m³/s em Teresina.	
* Vazão defluente mínima de 240m³/s em Boa Esperança.	

Balsas lat. -7°32'3.84" ; long. -46°2'8.88" Rio das Balsas		
DATA	(cm)	(m³/s)
18/09/2020	244.00	54.81
19/09/2020	244.00	54.81
20/09/2020	244.00	54.81
21/09/2020	244.00	54.81
22/09/2020	244.00	54.81

34059900 - UHE BOA ESPERANÇA(Cast. Branco) Montante I - R. Parnaíba		
Data	Nível (cm)	Vazão (m³/s)
18/09/2020	259.00	146.99
19/09/2020	259.00	146.99
20/09/2020	259.00	146.99
21/09/2020	259.00	146.99
22/09/2020	259.00	146.99

Res. Boa Esperança



Prata do Piauí - Rio Poti - ANA cód. 34770000		
DATA	COTA MÉDIA (cm)	VAZÃO MÉDIA (m³/s)
18/09/2020	20.00	1.51
19/09/2020	18.00	1.21
20/09/2020	18.00	1.21
21/09/2020	17.00	1.06
22/09/2020	75.00	18.76

Francisco Ayres - 34600000 R.Canindé		
Data	Nível (cm)	Vazão (m³/s)
19/09/2020	22.00	0.00
20/09/2020	22.00	0.00
21/09/2020	22.00	0.00
22/09/2020	21.00	0.00






Cristino Castroll 34251000 Rio Gurguéia		
Data	Nível (cm)	Vazão (m³/s)
19/09/2020	118.00	2.09
20/09/2020	117.00	2.04
21/09/2020	117.00	2.04
22/09/2020	117.00	2.04

Leituras às 7horas exceto se houver indicação de outro horário. Dados brutos: sujeitos a consistência.

Fontes dos dados:



Legenda

-  UHE Boa Esperança
-  Município de Teresina
-  Estações Fluviométricas
-  Hidrografia
-  Bacia do Parnaíba

Abaixo da cota com permanência de 95%