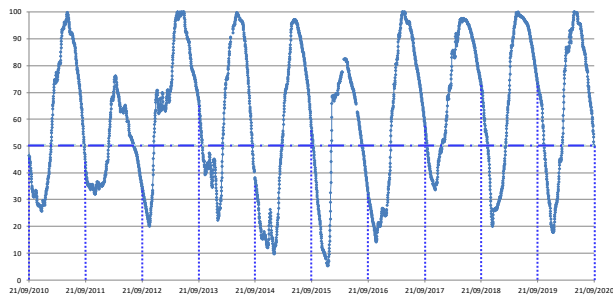


Percentual do volume útil



TERESINA - CHESF - 34690000 Resp/operação: ANA/CPRM R. Parnaíba		
Data	Nível (cm)	Vazão (m ³ /s)
17/09/2020	225.00	366.68
18/09/2020	211.00	326.65
19/09/2020	214.00	335.06
20/09/2020	245.00	427.28
21/09/2020	272.00	515.36

Tinguis - 34980000 R. Piauí		
Data	Nível (cm)	Vazão (m ³ /s)
17/09/2020	157.00	0.00
18/09/2020	156.00	0.00
19/09/2020	156.00	0.00
20/09/2020	156.00	0.00
21/09/2020	156.00	0.00

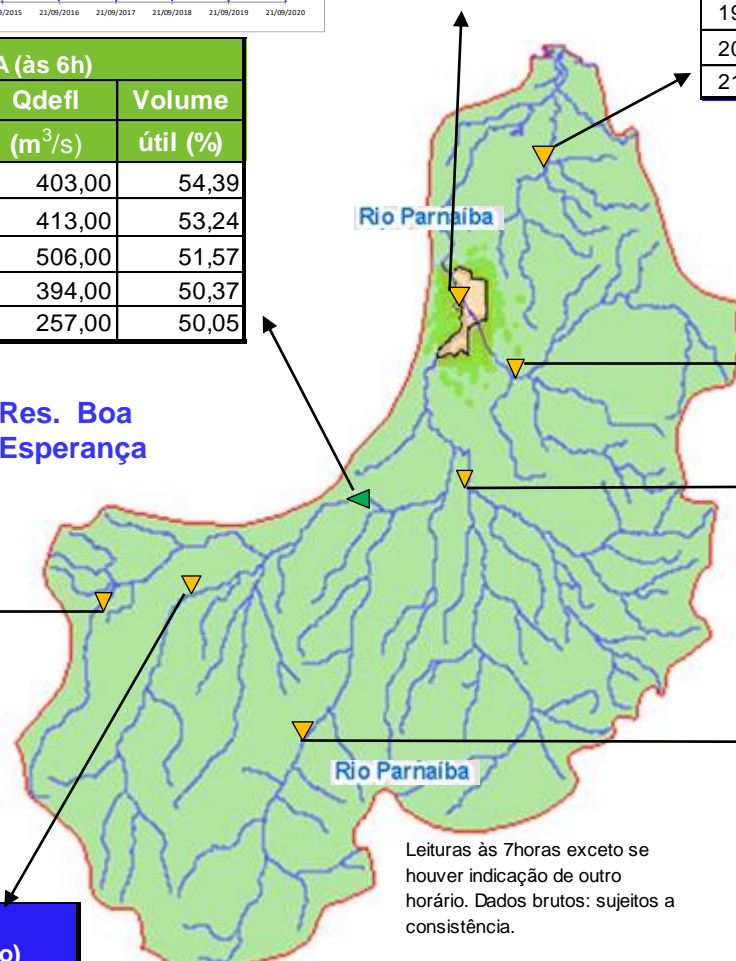
BOA ESPERANÇA (às 6h)			
DATA	Qafllu	Qdefl	Volume útil (%)
	(m ³ /s)	(m ³ /s)	
16/09/2020	183,09	403,00	54,39
17/09/2020	158,37	413,00	53,24
18/09/2020	135,63	506,00	51,57
19/09/2020	127,80	394,00	50,37
* 20/09/2020	187,56	257,00	50,05

RESTRICÇÕES	
* Vazão defluente máxima de 1.600 m ³ /s em Boa Esperança.	
* Vazão máxima de 2.400 m ³ /s em Floriano.	
* Vazão máxima de 3.000 m ³ /s em Teresina.	
* Vazão defluente mínima de 240m ³ /s em Boa Esperança.	

Balsas lat. -7°32'3.84" ; long. -46°2'8.88" Rio das Balsas		
DATA	(cm)	(m ³ /s)
17/09/2020	244.00	54.81
18/09/2020	244.00	54.81
19/09/2020	244.00	54.81
20/09/2020	244.00	54.81
21/09/2020	244.00	54.81

34059900 - UHE BOA ESPERANÇA(Cast. Branco) Montante I - R. Parnaíba		
Data	Nível (cm)	Vazão (m ³ /s)
17/09/2020	259.00	146.99
18/09/2020	259.00	146.99
19/09/2020	259.00	146.99
20/09/2020	259.00	146.99
21/09/2020	259.00	146.99

Res. Boa Esperança



Prata do Piauí - Rio Poti - ANA cód. 34770000		
DATA	COTA MÉDIA (cm)	VAZÃO MÉDIA (m ³ /s)
17/09/2020	17.00	1.06
18/09/2020	20.00	1.51
19/09/2020	18.00	1.21
20/09/2020	18.00	1.21
21/09/2020	17.00	1.06

Francisco Ayres - 34600000 R.Canindé		
Data	Nível (cm)	Vazão (m ³ /s)
18/09/2020	23.00	0.00
19/09/2020	22.00	0.00
20/09/2020	22.00	0.00
21/09/2020	22.00	0.00






Cristino Castroll 34251000 Rio Gurguéia		
Data	Nível (cm)	Vazão (m ³ /s)
18/09/2020	118.00	2.09
19/09/2020	118.00	2.09
20/09/2020	117.00	2.04
21/09/2020	117.00	2.04

Leituras às 7horas exceto se houver indicação de outro horário. Dados brutos: sujeitos a consistência.

Fontes dos dados:



Legenda

-  UHE Boa Esperança
-  Município de Teresina
-  Estações Fluviométricas
-  Hidrografia
-  Bacia do Parnaíba

Abaixo da cota com permanência de 95%