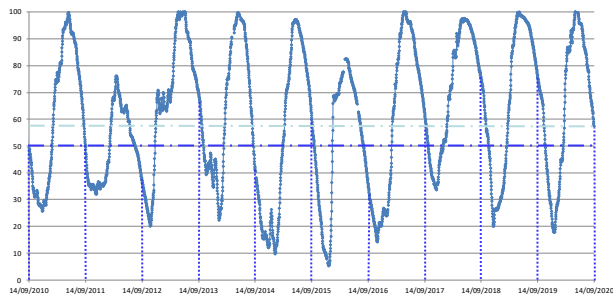


Percentual do volume útil



TERESINA - CHESF - 34690000 Resp/operação: ANA/CPRM R. Parnaíba		
Data	Nível (cm)	Vazão (m³/s)
10/09/2020	182.00	250.17
11/09/2020	233.00	390.44
12/09/2020	224.00	363.75
13/09/2020	222.00	357.93
14/09/2020	216.00	340.72

Tinguis - 34980000 R. Piauí		
Data	Nível (cm)	Vazão (m³/s)
10/09/2020	158.00	0.00
11/09/2020	158.00	0.00
12/09/2020	158.00	0.00
13/09/2020	158.00	0.00
14/09/2020	158.00	0.00

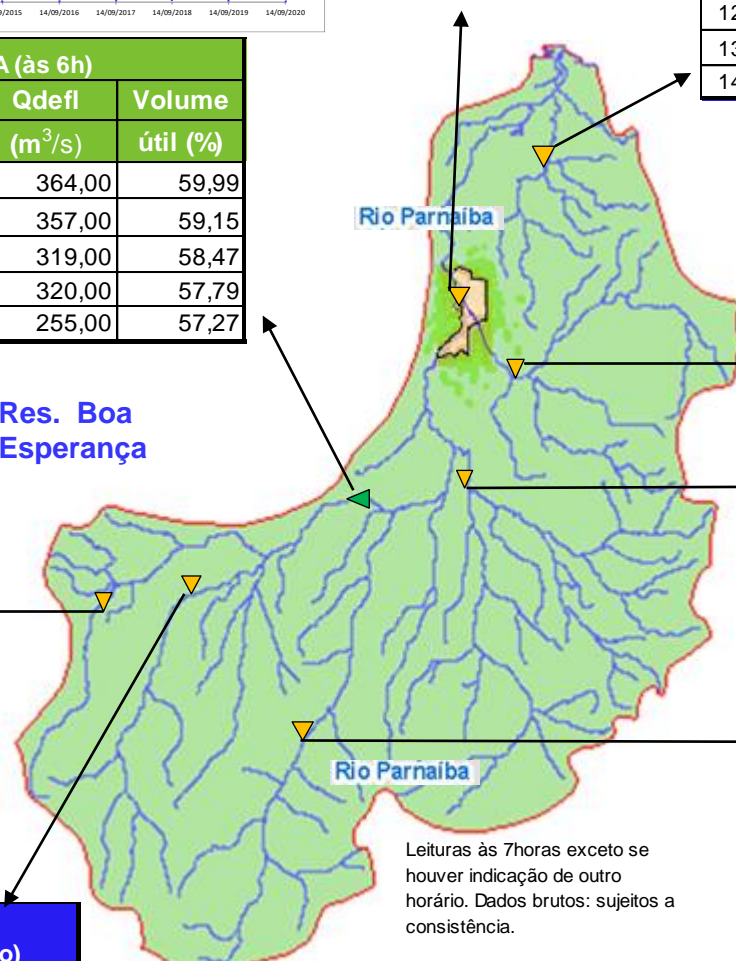
BOA ESPERANÇA (às 6h)			
DATA	Qafllu	Qdefl	Volume útil (%)
	(m³/s)	(m³/s)	
09/09/2020	178,81	364,00	59,99
10/09/2020	171,82	357,00	59,15
11/09/2020	168,54	319,00	58,47
12/09/2020	169,54	320,00	57,79
* 13/09/2020	139,26	255,00	57,27

RESTRICÇÕES	
* Vazão defluente máxima de 1.600 m³/s em Boa Esperança.	
* Vazão máxima de 2.400 m³/s em Floriano.	
* Vazão máxima de 3.000 m³/s em Teresina.	
* Vazão defluente mínima de 240m³/s em Boa Esperança.	

Balsas lat. -7°32'3.84" ; long. -46°2'8.88" Rio das Balsas		
DATA	(cm)	(m³/s)
10/09/2020	246.00	56.14
11/09/2020	246.00	56.14
12/09/2020	245.00	55.47
13/09/2020	245.00	55.47
14/09/2020	245.00	55.47

34059900 - UHE BOA ESPERANÇA(Cast. Branco) Montante I - R. Parnaíba		
Data	Nível (cm)	Vazão (m³/s)
10/09/2020	261.00	149.43
11/09/2020	261.00	149.43
12/09/2020	261.00	149.43
13/09/2020	261.00	149.43
14/09/2020	260.00	148.21

Res. Boa Esperança



Prata do Piauí - Rio Poti - ANA cód. 34770000		
DATA	COTA MÉDIA (cm)	VAZÃO MÉDIA (m³/s)
10/09/2020	23.00	2.02
11/09/2020	22.00	1.84
12/09/2020	21.00	1.67
13/09/2020	20.00	1.51
14/09/2020	21.00	1.67

Francisco Ayres - 34600000 R.Canindé		
Data	Nível (cm)	Vazão (m³/s)
11/09/2020	25.00	0.00
12/09/2020	25.00	0.00
13/09/2020	25.00	0.00
14/09/2020	25.00	0.00






Cristino Castroll 34251000 Rio Gurguéia		
Data	Nível (cm)	Vazão (m³/s)
11/09/2020	122.00	2.27
12/09/2020	122.00	2.27
13/09/2020	121.00	2.22
14/09/2020	120.00	2.18

Leituras às 7horas exceto se houver indicação de outro horário. Dados brutos: sujeitos a consistência.

Fontes dos dados:



Legenda

-  UHE Boa Esperança
-  Município de Teresina
-  Estações Fluviométricas
-  Hidrografia
-  Bacia do Parnaíba

Abaixo da cota com permanência de 95%