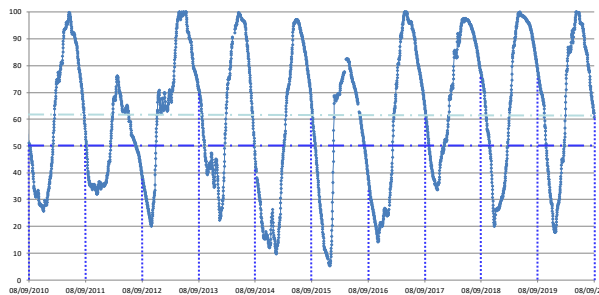


Percentual do volume útil



TERESINA - CHESF - 34690000 Resp/operação: ANA/CPRM R. Parnaíba		
Data	Nível (cm)	Vazão (m³/s)
04/09/2020	180.00	245.22
05/09/2020	181.00	247.69
06/09/2020	207.00	315.58
07/09/2020	198.00	291.28
08/09/2020	182.00	250.17

Tinguis - 34980000 R. Piauí		
Data	Nível (cm)	Vazão (m³/s)
04/09/2020	159.00	0.00
05/09/2020	159.00	0.00
06/09/2020	159.00	0.00
07/09/2020	158.00	0.00
08/09/2020	158.00	0.00

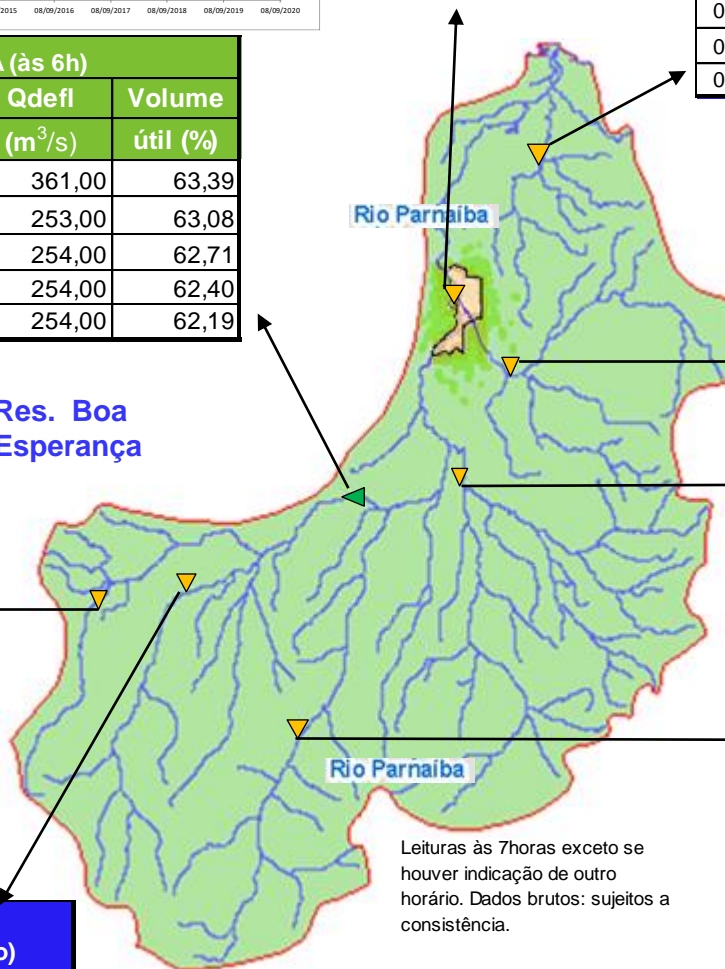
BOA ESPERANÇA (às 6h)			
DATA	Qafllu	Qdefl	Volume útil (%)
	(m³/s)	(m³/s)	
03/09/2020	164,24	361,00	63,39
04/09/2020	183,56	253,00	63,08
05/09/2020	172,98	254,00	62,71
06/09/2020	184,56	254,00	62,40
* 07/09/2020	207,70	254,00	62,19

RESTRICÇÕES	
* Vazão defluente máxima de 1.600 m³/s em Boa Esperança.	
* Vazão máxima de 2.400 m³/s em Floriano.	
* Vazão máxima de 3.000 m³/s em Teresina.	
* Vazão defluente mínima de 240m³/s em Boa Esperança.	

Balsas lat. -7°32'3.84" ; long. -46°2'8.88" Rio das Balsas		
DATA	(cm)	(m³/s)
04/09/2020	247.00	56.81
05/09/2020	247.00	56.81
06/09/2020	247.00	56.81
07/09/2020	246.00	56.14
08/09/2020	246.00	56.14

34059900 - UHE BOA ESPERANÇA(Cast. Branco) Montante I - R. Parnaíba		
Data	Nível (cm)	Vazão (m³/s)
04/09/2020	262.00	150.67
05/09/2020	262.00	150.67
06/09/2020	262.00	150.67
07/09/2020	262.00	150.67
08/09/2020	262.00	150.67

Res. Boa Esperança



Prata do Piauí - Rio Poti - ANA cód. 34770000		
DATA	COTA MÉDIA (cm)	VAZÃO MÉDIA (m³/s)
04/09/2020	24.00	2.20
05/09/2020	25.00	2.39
06/09/2020	26.00	2.59
07/09/2020	25.00	2.39
08/09/2020	23.00	2.02

Francisco Ayres - 34600000 R.Canindé		
Data	Nível (cm)	Vazão (m³/s)
05/09/2020	26.00	0.00
06/09/2020	26.00	0.00
07/09/2020	26.00	0.00
08/09/2020	25.00	0.00






Cristino Castroll 34251000 Rio Gurguéia		
Data	Nível (cm)	Vazão (m³/s)
05/09/2020	126.00	2.46
06/09/2020	126.00	2.46
07/09/2020	125.00	2.41
08/09/2020	124.00	2.36

Leituras às 7horas exceto se houver indicação de outro horário. Dados brutos: sujeitos a consistência.

Fontes dos dados:



Legenda

-  UHE Boa Esperança
-  Município de Teresina
-  Estações Fluviométricas
-  Hidrografia
-  Bacia do Parnaíba

Abaixo da cota com permanência de 95%