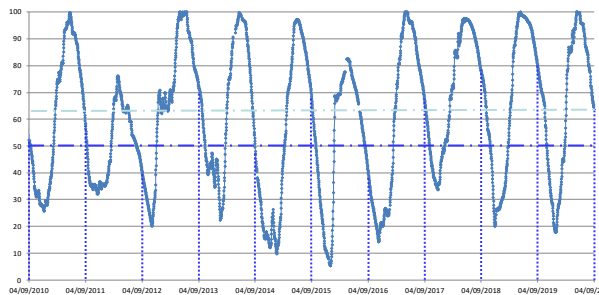


Percentual do volume útil



TERESINA - CHESF - 34690000 Resp/operação: ANA/CPRM R. Parnaíba		
Data	Nível (cm)	Vazão (m³/s)
31/08/2020	183.00	252.66
01/09/2020	180.00	245.22
02/09/2020	180.00	245.22
03/09/2020	180.00	245.22
04/09/2020	180.00	245.22

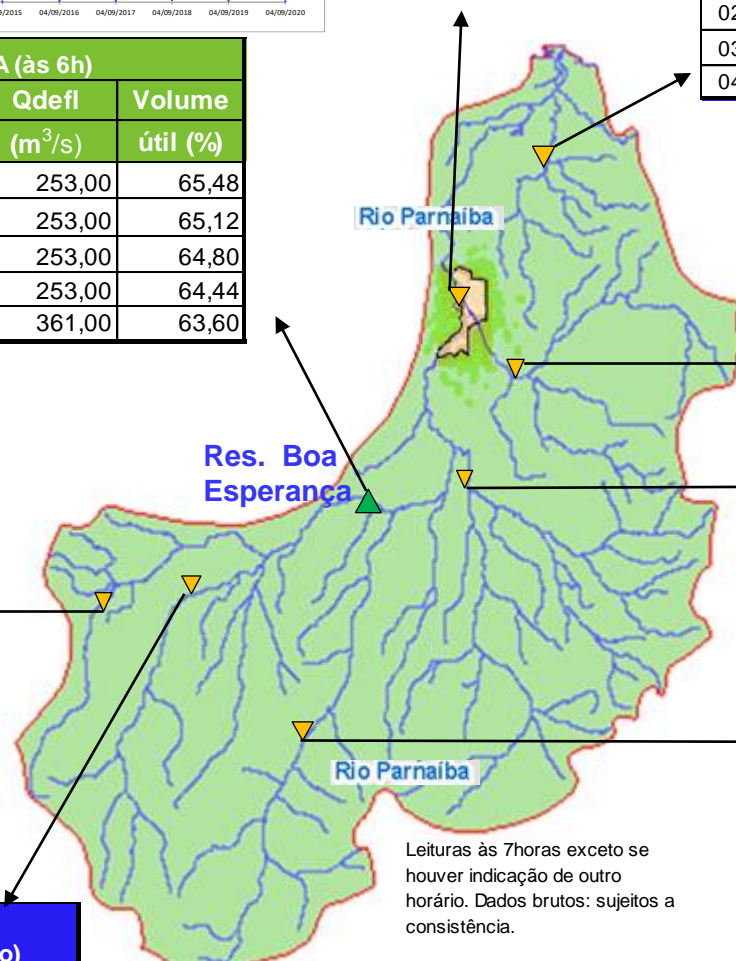
Tinguis - 34980000 R. Piauí		
Data	Nível (cm)	Vazão (m³/s)
31/08/2020	160.00	0.00
01/09/2020	160.00	0.00
02/09/2020	159.00	0.00
03/09/2020	159.00	0.00
04/09/2020	159.00	0.00

BOA ESPERANÇA (às 6h)			
DATA	Qaflu	Qdefl	Volume útil (%)
	(m³/s)	(m³/s)	
30/08/2020	171,98	253,00	65,48
31/08/2020	171,98	253,00	65,12
01/09/2020	183,56	253,00	64,80
02/09/2020	171,98	253,00	64,44
* 03/09/2020	175,81	361,00	63,60

RESTRICÇÕES	
* Vazão defluente máxima de 1.600 m³/s em Boa Esperança.	
* Vazão máxima de 2.400 m³/s em Floriano.	
* Vazão máxima de 3.000 m³/s em Teresina.	
* Vazão defluente mínima de 240m³/s em Boa Esperança.	

Balsas lat. -7°32'3.84" ; long. -46°2'8.88" Rio das Balsas		
DATA	(cm)	(m³/s)
31/08/2020	249.00	58.15
01/09/2020	248.00	57.48
02/09/2020	247.00	56.81
03/09/2020	247.00	56.81
04/09/2020	247.00	56.81

34059900 - UHE BOA ESPERANÇA(Cast. Branco) Montante I - R. Parnaíba		
Data	Nível (cm)	Vazão (m³/s)
31/08/2020	264.00	153.15
01/09/2020	263.00	151.91
02/09/2020	262.00	150.67
03/09/2020	262.00	150.67
04/09/2020	262.00	150.67



Prata do Piauí - Rio Poti - ANA cód. 34770000		
DATA	COTA MÉDIA (cm)	VAZÃO MÉDIA (m³/s)
31/08/2020	29.00	3.21
01/09/2020	24.00	2.20
02/09/2020	26.00	2.59
03/09/2020	27.00	2.79
04/09/2020	24.00	2.20

Francisco Ayres - 34600000 R.Canindé		
Data	Nível (cm)	Vazão (m³/s)
01/09/2020	28.00	0.00
02/09/2020	27.00	0.00
03/09/2020	27.00	0.00
04/09/2020	26.00	0.00






Cristino Castroll 34251000 Rio Gurguéia		
Data	Nível (cm)	Vazão (m³/s)
01/09/2020	129.00	2.60
02/09/2020	128.00	2.55
03/09/2020	128.00	2.55
04/09/2020	127.00	2.50

Leituras às 7horas exceto se houver indicação de outro horário. Dados brutos: sujeitos a consistência.

### Fontes dos dados:



### Legenda

-  UHE Boa Esperança
-  Município de Teresina
-  Estações Fluviométricas
-  Hidrografia
-  Bacia do Parnaíba

Abaixo da cota com permanência de 95%