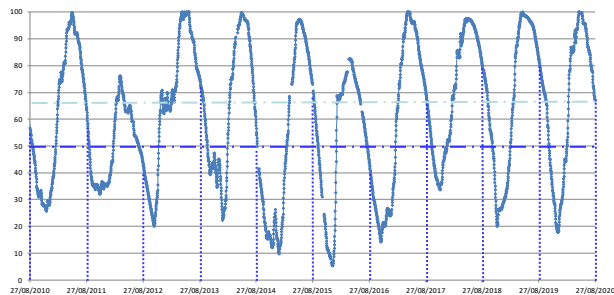


Percentual do volume útil



TERESINA - CHESF - 34690000 Resp/operação: ANA/CPRM R. Parnaíba		
Data	Nível (cm)	Vazão (m ³ /s)
23/08/2020	206.00	312.84
24/08/2020	211.00	326.65
25/08/2020	194.00	280.75
26/08/2020	181.00	247.69
27/08/2020	181.00	247.69

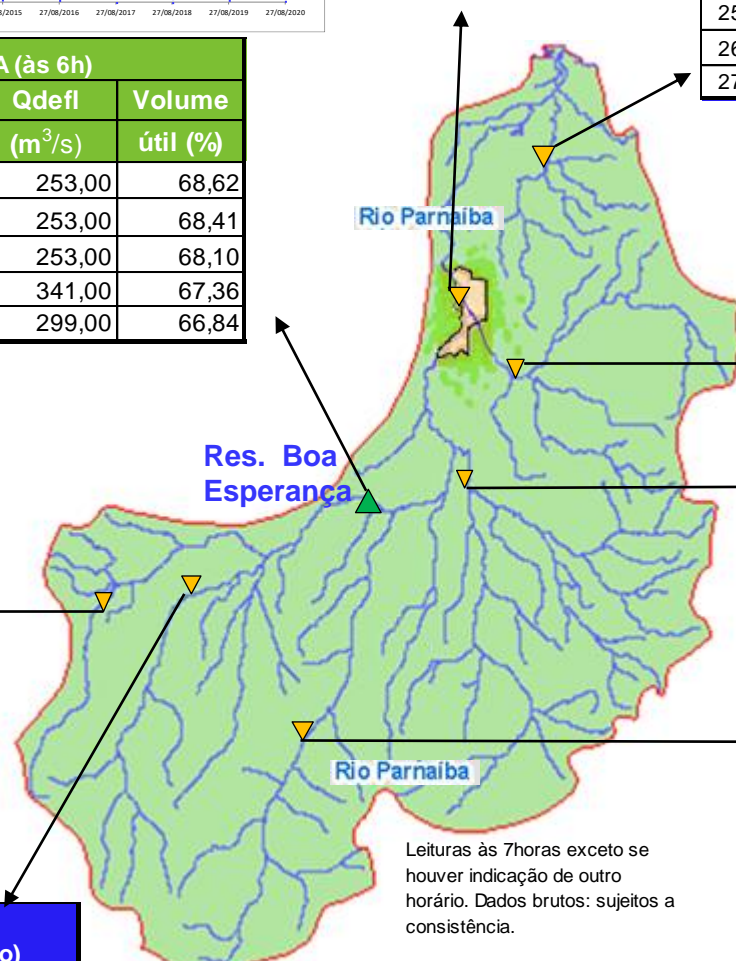
Tinguis - 34980000 R. Piauí		
Data	Nível (cm)	Vazão (m ³ /s)
23/08/2020	163.00	0.00
24/08/2020	163.00	0.00
25/08/2020	162.00	0.00
26/08/2020	162.00	0.00
27/08/2020	162.00	0.00

BOA ESPERANÇA (às 6h)			
DATA	Qafllu	Qdefl	Volume útil (%)
	(m ³ /s)	(m ³ /s)	
22/08/2020	183,56	253,00	68,62
23/08/2020	206,70	253,00	68,41
24/08/2020	183,56	253,00	68,10
25/08/2020	178,96	341,00	67,36
* 26/08/2020	183,26	299,00	66,84

RESTRICÇÕES	
* Vazão defluente máxima de 1.600 m ³ /s em Boa Esperança.	
* Vazão máxima de 2.400 m ³ /s em Floriano.	
* Vazão máxima de 3.000 m ³ /s em Teresina.	
* Vazão defluente mínima de 240m ³ /s em Boa Esperança.	

Balsas lat. -7°32'3.84" ; long. -46°2'8.88" Rio das Balsas		
DATA	(cm)	(m ³ /s)
23/08/2020	251.00	59.50
24/08/2020	251.00	59.50
25/08/2020	251.00	59.50
26/08/2020	251.00	59.50
27/08/2020	251.00	59.50

34059900 - UHE BOA ESPERANÇA(Cast. Branco) Montante I - R. Parnaíba		
Data	Nível (cm)	Vazão (m ³ /s)
23/08/2020	267.00	156.93
24/08/2020	266.00	155.66
25/08/2020	265.00	154.40
26/08/2020	265.00	154.40
27/08/2020	265.00	154.40



Prata do Piauí - Rio Poti - ANA cód. 34770000		
DATA	COTA MÉDIA (cm)	VAZÃO MÉDIA (m ³ /s)
23/08/2020	29.00	3.21
24/08/2020	28.00	3.00
25/08/2020	30.00	3.43
26/08/2020	28.00	3.00
27/08/2020	27.00	2.79

Francisco Ayres - 34600000 R.Canindé		
Data	Nível (cm)	Vazão (m ³ /s)
24/08/2020	30.00	0.00
25/08/2020	30.00	0.00
26/08/2020	30.00	0.00
27/08/2020	30.00	0.00






Cristino Castroll 34251000 Rio Gurguéia		
Data	Nível (cm)	Vazão (m ³ /s)
24/08/2020	135.00	2.89
25/08/2020	134.00	2.84
26/08/2020	133.00	2.79
27/08/2020	133.00	2.79

Leituras às 7horas exceto se houver indicação de outro horário. Dados brutos: sujeitos a consistência.

Fontes dos dados:



Legenda

-  UHE Boa Esperança
-  Município de Teresina
-  Estações Fluviométricas
-  Hidrografia
-  Bacia do Parnaíba

Abaixo da cota com permanência de 95%