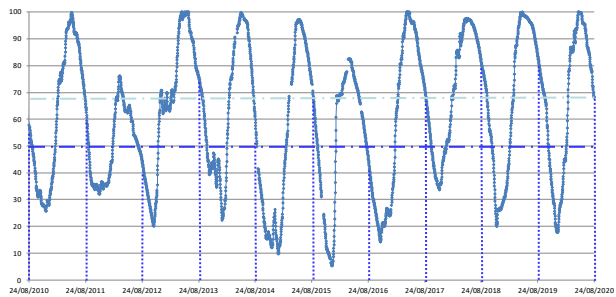


Percentual do volume útil



TERESINA - CHESF - 34690000 Resp/operação: ANA/CPRM R. Parnaíba		
Data	Nível (cm)	Vazão (m ³ /s)
20/08/2020	179.00	242.77
21/08/2020	188.00	265.27
22/08/2020	223.00	360.84
23/08/2020	206.00	312.84
24/08/2020	211.00	326.65

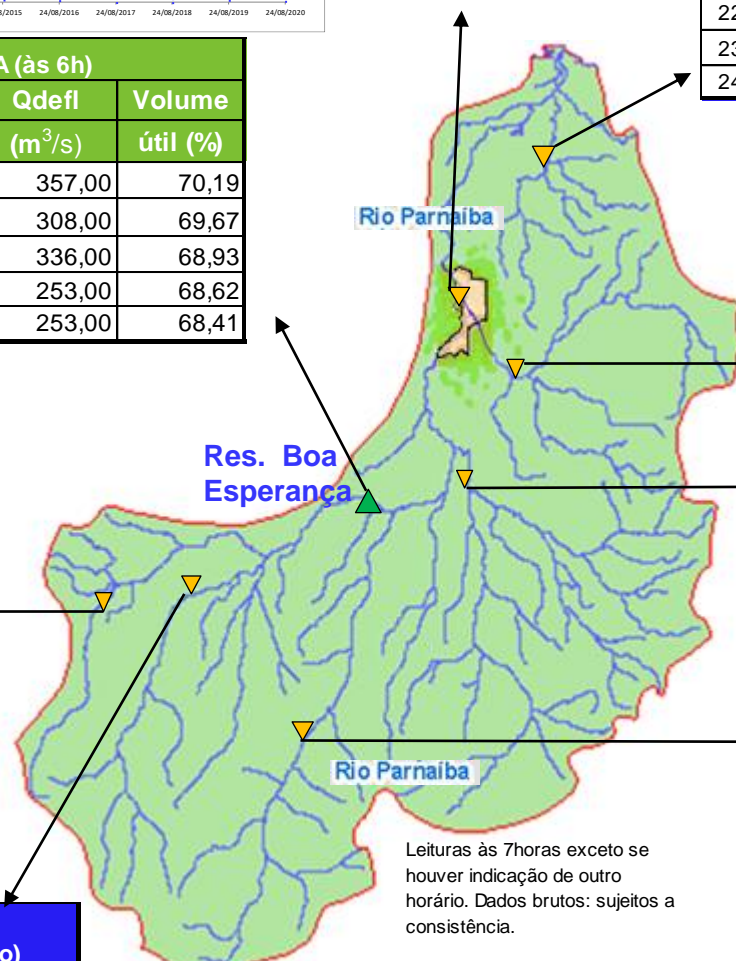
Tinguis - 34980000 R. Piauí		
Data	Nível (cm)	Vazão (m ³ /s)
20/08/2020	164.00	0.00
21/08/2020	163.00	0.00
22/08/2020	163.00	0.00
23/08/2020	163.00	0.00
24/08/2020	163.00	0.00

BOA ESPERANÇA (às 6h)			
DATA	Qafllu	Qdefl	Volume útil (%)
	(m ³ /s)	(m ³ /s)	
19/08/2020	171,81	357,00	70,19
20/08/2020	192,26	308,00	69,67
21/08/2020	173,96	336,00	68,93
22/08/2020	183,56	253,00	68,62
* 23/08/2020	206,70	253,00	68,41

RESTRICÇÕES	
* Vazão defluente máxima de 1.600 m ³ /s em Boa Esperança.	
* Vazão máxima de 2.400 m ³ /s em Floriano.	
* Vazão máxima de 3.000 m ³ /s em Teresina.	
* Vazão defluente mínima de 240m ³ /s em Boa Esperança.	

Balsas lat. -7°32'3.84" ; long. -46°2'8.88" Rio das Balsas		
DATA	(cm)	(m ³ /s)
20/08/2020	251.00	59.50
21/08/2020	250.00	58.83
22/08/2020	250.00	58.83
23/08/2020	251.00	59.50
24/08/2020	251.00	59.50

34059900 - UHE BOA ESPERANÇA(Cast. Branco) Montante I - R. Parnaíba		
Data	Nível (cm)	Vazão (m ³ /s)
20/08/2020	266.00	155.66
21/08/2020	266.00	155.66
22/08/2020	266.00	155.66
23/08/2020	267.00	156.93
24/08/2020	266.00	155.66



Prata do Piauí - Rio Poti - ANA cód. 34770000		
DATA	COTA MÉDIA (cm)	VAZÃO MÉDIA (m ³ /s)
20/08/2020	28.00	3.00
21/08/2020	28.00	3.00
22/08/2020	26.00	2.59
23/08/2020	29.00	3.21
24/08/2020	28.00	3.00

Francisco Ayres - 34600000 R.Canindé		
Data	Nível (cm)	Vazão (m ³ /s)
21/08/2020	31.00	0.01
22/08/2020	31.00	0.01
23/08/2020	31.00	0.01
24/08/2020	30.00	0.00






Cristino Castroll 34251000 Rio Gurguéia		
Data	Nível (cm)	Vazão (m ³ /s)
21/08/2020	137.00	2.99
22/08/2020	137.00	2.99
23/08/2020	136.00	2.94
24/08/2020	135.00	2.89

Leituras às 7horas exceto se houver indicação de outro horário. Dados brutos: sujeitos a consistência.

Fontes dos dados:



Legenda

-  UHE Boa Esperança
-  Município de Teresina
-  Estações Fluviométricas
-  Hidrografia
-  Bacia do Parnaíba

Abaixo da cota com permanência de 95%