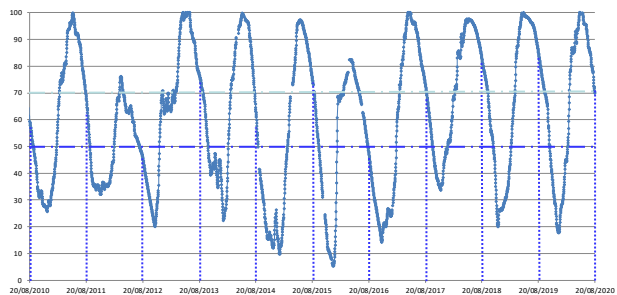


Percentual do volume útil



TERESINA - CHESF - 34690000 Resp/operação: ANA/CPRM R. Parnaíba		
Data	Nível (cm)	Vazão (m ³ /s)
16/08/2020	249.00	439.88
17/08/2020	249.00	439.88
18/08/2020	204.00	307.39
19/08/2020	181.00	247.69
20/08/2020	179.00	242.77

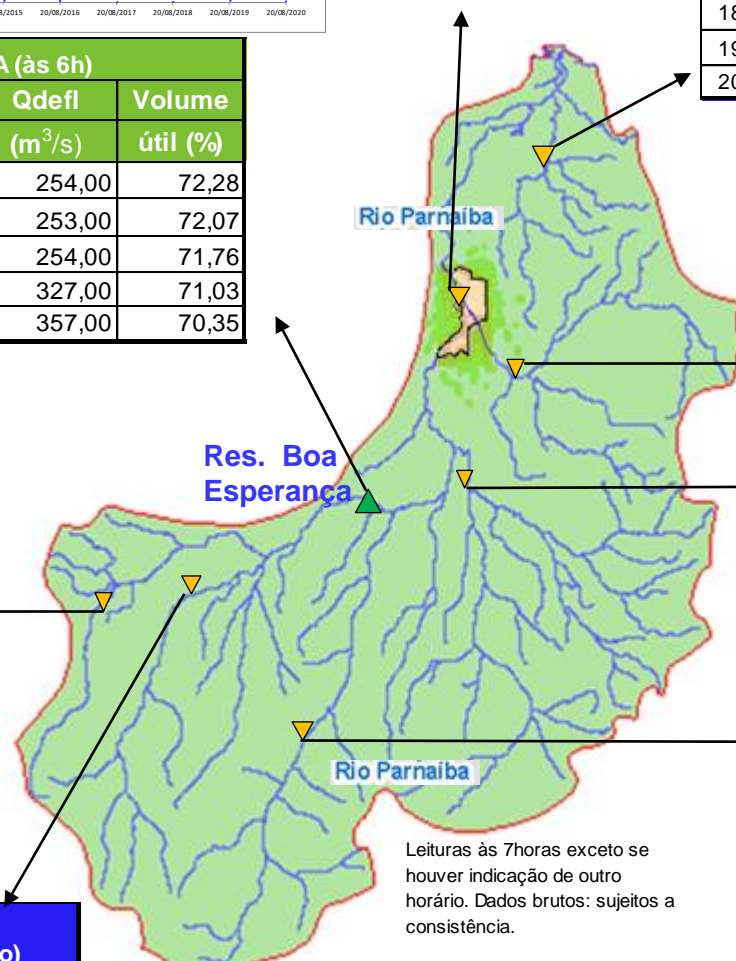
Tinguis - 34980000 R. Piauí		
Data	Nível (cm)	Vazão (m ³ /s)
16/08/2020	166.00	0.00
17/08/2020	165.00	0.00
18/08/2020	165.00	0.00
19/08/2020	164.00	0.00
20/08/2020	164.00	0.00

BOA ESPERANÇA (às 6h)			
DATA	Qafllu	Qdefl	Volume útil (%)
	(m ³ /s)	(m ³ /s)	
15/08/2020	184,56	254,00	72,28
16/08/2020	206,70	253,00	72,07
17/08/2020	184,56	254,00	71,76
18/08/2020	164,96	327,00	71,03
* 19/08/2020	206,54	357,00	70,35

RESTRICÇÕES	
* Vazão defluente máxima de 1.600 m ³ /s em Boa Esperança.	
* Vazão máxima de 2.400 m ³ /s em Floriano.	
* Vazão máxima de 3.000 m ³ /s em Teresina.	
* Vazão defluente mínima de 240m ³ /s em Boa Esperança.	

Balsas lat. -7°32'3.84" ; long. -46°2'8.88" Rio das Balsas		
DATA	(cm)	(m ³ /s)
16/08/2020	253.00	60.86
17/08/2020	253.00	60.86
18/08/2020	252.00	60.18
19/08/2020	251.00	59.50
20/08/2020	251.00	59.50

34059900 - UHE BOA ESPERANÇA(Cast. Branco) Montante I - R. Parnaíba		
Data	Nível (cm)	Vazão (m ³ /s)
16/08/2020	267.00	156.93
17/08/2020	267.00	156.93
18/08/2020	267.00	156.93
19/08/2020	266.00	155.66
20/08/2020	266.00	155.66



Prata do Piauí - Rio Poti - ANA cód. 34770000		
DATA	COTA MÉDIA (cm)	VAZÃO MÉDIA (m ³ /s)
16/08/2020	29.00	3.21
17/08/2020	30.00	3.43
18/08/2020	22.00	1.84
19/08/2020	29.00	3.21
20/08/2020	28.00	3.00

Francisco Ayres - 34600000 R.Canindé		
Data	Nível (cm)	Vazão (m ³ /s)
17/08/2020	32.00	0.01
18/08/2020	32.00	0.01
19/08/2020	32.00	0.01
20/08/2020	32.00	0.01






Cristino Castroll 34251000 Rio Gurguéia		
Data	Nível (cm)	Vazão (m ³ /s)
17/08/2020	141.00	3.18
18/08/2020	140.00	3.13
19/08/2020	139.00	3.09
20/08/2020	138.00	3.04

Leituras às 7horas exceto se houver indicação de outro horário. Dados brutos: sujeitos a consistência.

Fontes dos dados:



Legenda

-  UHE Boa Esperança
-  Município de Teresina
-  Estações Fluviométricas
-  Hidrografia
-  Bacia do Parnaíba

Abaixo da cota com permanência de 95%