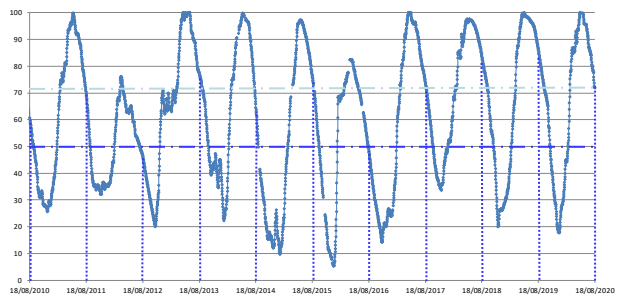


Percentual do volume útil



TERESINA - CHESF - 34690000 Resp/operação: ANA/CPRM R. Parnaíba		
Data	Nível (cm)	Vazão (m ³ /s)
14/08/2020	250.00	443.05
15/08/2020	255.00	459.07
16/08/2020	249.00	439.88
17/08/2020	249.00	439.88
18/08/2020	204.00	307.39

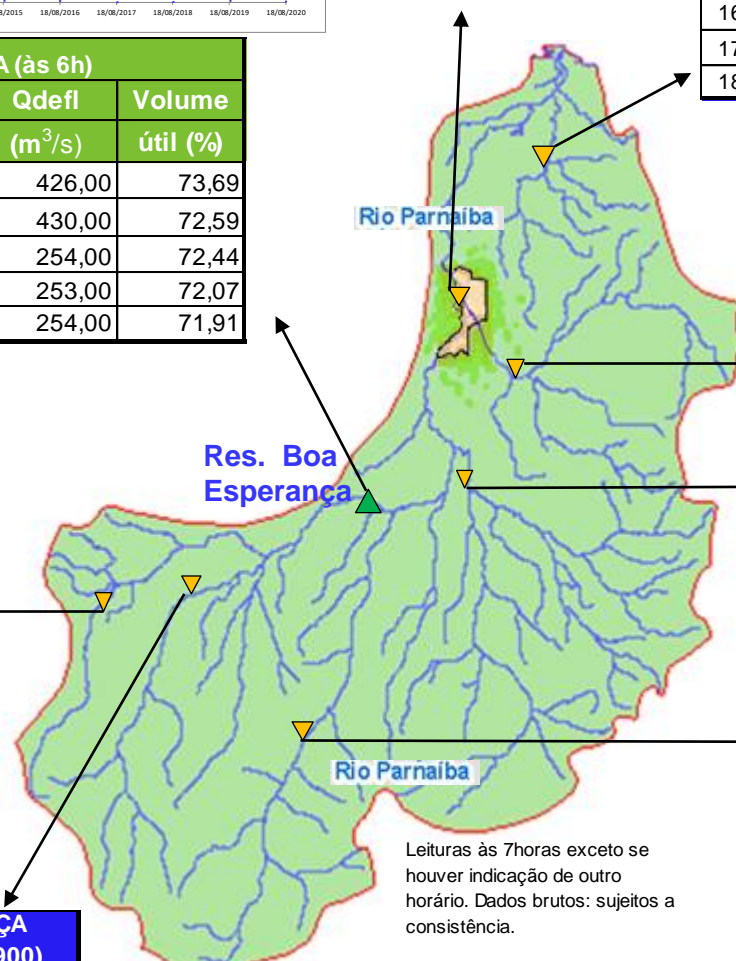
Tinguis - 34980000 R. Piauí		
Data	Nível (cm)	Vazão (m ³ /s)
14/08/2020	167.00	0.00
15/08/2020	166.00	0.00
16/08/2020	166.00	0.00
17/08/2020	165.00	0.00
18/08/2020	165.00	0.00

BOA ESPERANÇA (às 6h)			
DATA	Qafllu	Qdefl	Volume útil (%)
	(m ³ /s)	(m ³ /s)	
13/08/2020	194,52	426,00	73,69
14/08/2020	186,94	430,00	72,59
15/08/2020	219,28	254,00	72,44
16/08/2020	171,98	253,00	72,07
* 17/08/2020	219,28	254,00	71,91

RESTRICÇÕES	
* Vazão defluente máxima de 1.600 m ³ /s em Boa Esperança.	
* Vazão máxima de 2.400 m ³ /s em Floriano.	
* Vazão máxima de 3.000 m ³ /s em Teresina.	
* Vazão defluente mínima de 240m ³ /s em Boa Esperança.	

Balsas lat. -7°32'3.84" ; long. -46°2'8.88" Rio das Balsas		
DATA	(cm)	(m ³ /s)
14/08/2020	253.00	60.86
15/08/2020	253.00	60.86
16/08/2020	253.00	60.86
17/08/2020	253.00	60.86
18/08/2020	252.00	60.18

UHE BOA ESPERANÇA (CASTELO BRANCO-34059900) R. Parnaíba		
Data	Nível (cm)	Vazão (m ³ /s)
14/08/2020	267.00	156.93
15/08/2020	267.00	156.93
16/08/2020	267.00	156.93
17/08/2020	267.00	156.93
18/08/2020	267.00	156.93



Prata do Piauí - Rio Poti - ANA cód. 34770000		
DATA	COTA MÉDIA (cm)	VAZÃO MÉDIA (m ³ /s)
14/08/2020	30.00	3.43
15/08/2020	30.00	3.43
16/08/2020	29.00	3.21
17/08/2020	30.00	3.43
18/08/2020	22.00	1.84

Francisco Ayres - 34600000 R. Canindé		
Data	Nível (cm)	Vazão (m ³ /s)
15/08/2020	33.00	0.02
16/08/2020	32.00	0.01
17/08/2020	32.00	0.01
18/08/2020	32.00	0.01






Cristino Castroll 34251000 Rio Gurguéia		
Data	Nível (cm)	Vazão (m ³ /s)
15/08/2020	143.00	3.28
16/08/2020	142.00	3.23
17/08/2020	141.00	3.18
18/08/2020	140.00	3.13

Leituras às 7horas exceto se houver indicação de outro horário. Dados brutos: sujeitos a consistência.

Fontes dos dados:



Legenda

-  UHE Boa Esperança
-  Município de Teresina
-  Estações Fluviométricas
-  Hidrografia
-  Bacia do Parnaíba

Abaixo da cota com permanência de 95%