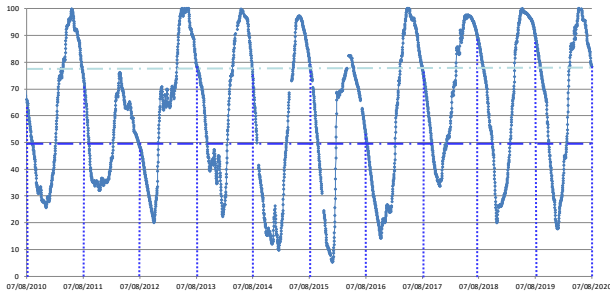


Percentual do volume útil



TERESINA - CHESF - 34690000 Resp/operação: ANA/CPRM R. Parnaíba		
Data	Nível (cm)	Vazão (m³/s)
03/08/2020	200.00	296.61
04/08/2020	180.00	245.22
05/08/2020	179.00	242.77
06/08/2020	179.00	242.77
07/08/2020	177.00	237.88

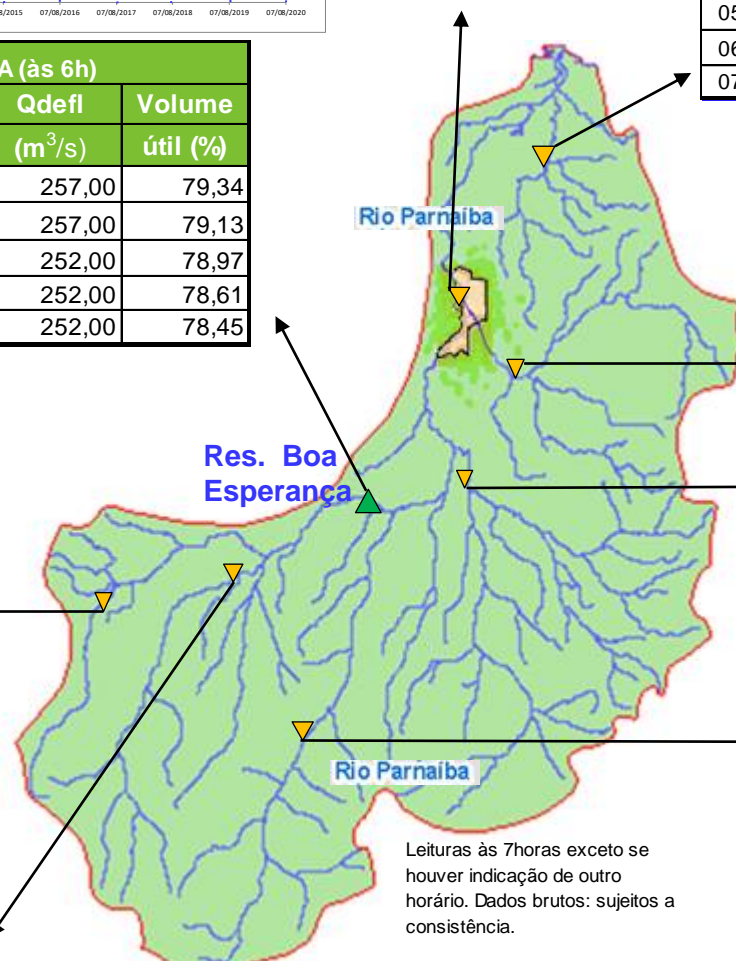
Tinguis - 34980000 R. Piauí		
Data	Nível (cm)	Vazão (m³/s)
03/08/2020	174.00	0.00
04/08/2020	173.00	0.00
05/08/2020	173.00	0.00
06/08/2020	172.00	0.00
07/08/2020	171.00	0.00

BOA ESPERANÇA (às 6h)			
DATA	Qafiu	Qdefl	Volume útil (%)
	(m³/s)	(m³/s)	
02/08/2020	175,98	257,00	79,34
03/08/2020	210,70	257,00	79,13
04/08/2020	170,98	252,00	78,97
05/08/2020	170,98	252,00	78,61
* 06/08/2020	217,28	252,00	78,45

RESTRICÇÕES	
* Vazão defluente máxima de 1.600 m³/s em Boa Esperança.	
* Vazão máxima de 2.400 m³/s em Floriano.	
* Vazão máxima de 3.000 m³/s em Teresina.	
* Vazão defluente mínima de 240m³/s em Boa Esperança.	

Balsas lat. -7°32'3.84" ; long. -46°2'8.88" Rio das Balsas		
DATA	(cm)	(m³/s)
03/08/2020	256.00	62.92
04/08/2020	256.00	62.92
05/08/2020	255.00	62.23
06/08/2020	255.00	62.23
07/08/2020	255.00	62.23

Sítio do Velho - 34070000 R. Parnaíba		
Data	Nível (cm)	Vazão (m³/s)
03/08/2020	199.00	136.14
04/08/2020	199.00	136.14
05/08/2020	199.00	136.14
06/08/2020	198.00	134.58
07/08/2020	198.00	134.58



Prata do Piauí - Rio Poti - ANA cód. 34770000		
DATA	COTA MÉDIA (cm)	VAZÃO MÉDIA (m³/s)
03/08/2020	32.00	3.89
04/08/2020	32.00	3.89
05/08/2020	32.00	3.89
06/08/2020	30.00	3.43
07/08/2020	33.00	4.13

Francisco Ayres - 34600000 R. Canindé		
Data	Nível (cm)	Vazão (m³/s)
04/08/2020	33.00	0.02
05/08/2020	34.00	0.04
06/08/2020	34.00	0.04
07/08/2020	35.00	0.05






Cristino Castroll 34251000 Rio Gurguéia		
Data	Nível (cm)	Vazão (m³/s)
04/08/2020	154.00	3.84
05/08/2020	153.00	3.79
06/08/2020	151.00	3.69
07/08/2020	150.00	3.64

Leituras às 7horas exceto se houver indicação de outro horário. Dados brutos: sujeitos a consistência.

### Fontes dos dados:



### Legenda

-  UHE Boa Esperança
-  Município de Teresina
-  Estações Fluviométricas
-  Hidrografia
-  Bacia do Parnaíba

Abaixo da cota com permanência de 95%