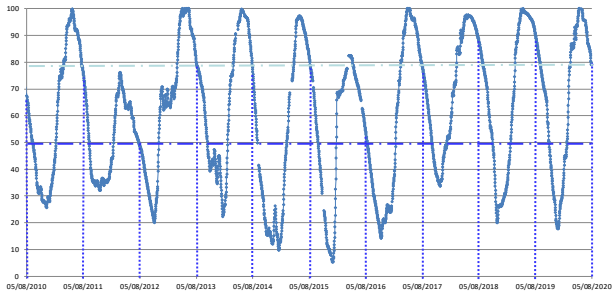


Percentual do volume útil



TERESINA - CHESF - 34690000 Resp/operação: ANA/CPRM R. Parnaíba		
Data	Nível (cm)	Vazão (m³/s)
01/08/2020	222.00	357.93
02/08/2020	232.00	387.43
03/08/2020	200.00	296.61
04/08/2020	180.00	245.22
05/08/2020	179.00	242.77

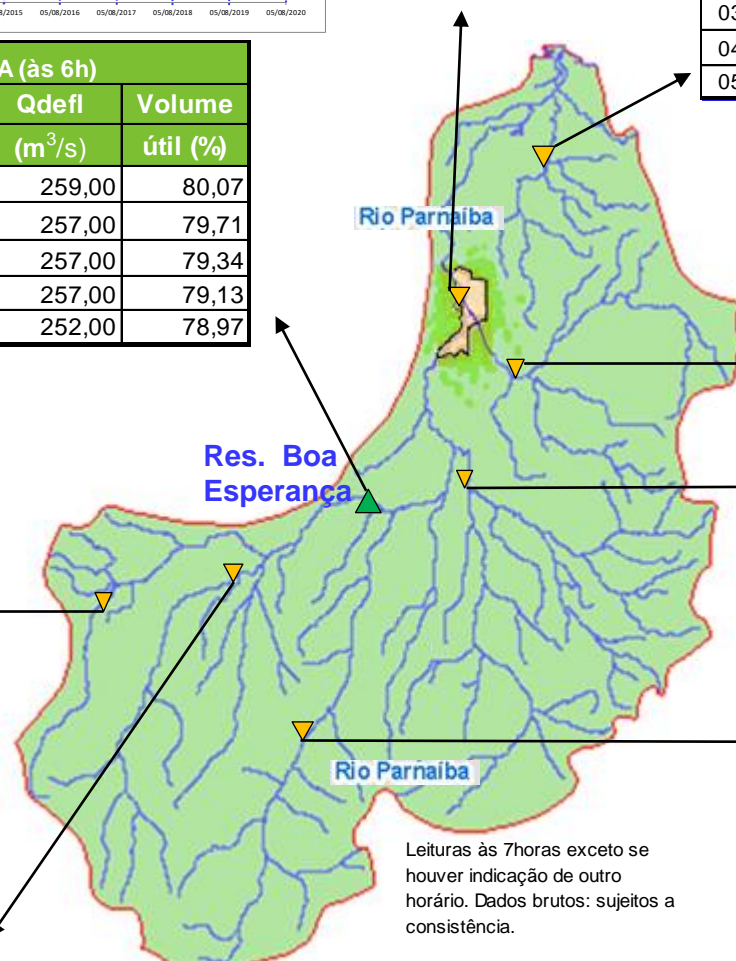
Tinguis - 34980000 R. Piauí		
Data	Nível (cm)	Vazão (m³/s)
01/08/2020	175.00	0.00
02/08/2020	174.00	0.00
03/08/2020	174.00	0.00
04/08/2020	173.00	0.00
05/08/2020	173.00	0.00

BOA ESPERANÇA (às 6h)			
DATA	Qafiu	Qdefl	Volume
	(m³/s)	(m³/s)	útil (%)
31/07/2020	177,98	259,00	80,07
01/08/2020	175,98	257,00	79,71
02/08/2020	175,98	257,00	79,34
03/08/2020	210,70	257,00	79,13
* 04/08/2020	170,98	252,00	78,97

RESTRICÕES	
* Vazão defluente máxima de 1.600 m³/s em Boa Esperança.	
* Vazão máxima de 2.400 m³/s em Floriano.	
* Vazão máxima de 3.000 m³/s em Teresina.	
* Vazão defluente mínima de 240m³/s em Boa Esperança.	

Balsas lat. -7°32'3.84" ; long. -46°2'8.88" Rio das Balsas		
DATA	(cm)	(m³/s)
01/08/2020	256.00	62.92
02/08/2020	256.00	62.92
03/08/2020	256.00	62.92
04/08/2020	256.00	62.92
05/08/2020	255.00	62.23

Sítio do Velho - 34070000 R. Parnaíba		
Data	Nível (cm)	Vazão (m³/s)
01/08/2020	199.00	136.14
02/08/2020	199.00	136.14
03/08/2020	199.00	136.14
04/08/2020	199.00	136.14
05/08/2020	199.00	136.14



Prata do Piauí - Rio Poti - ANA cód. 34770000		
DATA	COTA MÉDIA (cm)	VAZÃO MÉDIA (m³/s)
01/08/2020	33.00	4.13
02/08/2020	32.00	3.89
03/08/2020	32.00	3.89
04/08/2020	32.00	3.89
05/08/2020	32.00	3.89

Francisco Ayres - 34600000 R. Canindé		
Data	Nível (cm)	Vazão (m³/s)
02/08/2020	34.00	0.04
03/08/2020	33.00	0.02
04/08/2020	33.00	0.02
05/08/2020	34.00	0.04






Cristino Castroll 34251000 Rio Gurguéia		
Data	Nível (cm)	Vazão (m³/s)
02/08/2020	157.00	4.00
03/08/2020	155.00	3.89
04/08/2020	154.00	3.84
05/08/2020	153.00	3.79

Leituras às 7horas exceto se houver indicação de outro horário. Dados brutos: sujeitos a consistência.

### Fontes dos dados:



### Legenda

-  UHE Boa Esperança
-  Município de Teresina
-  Estações Fluviométricas
-  Hidrografia
-  Bacia do Parnaíba

Abaixo da cota com permanência de 95%